



Republika e Kosovës
Republika Kosova-Republic of Kosovo

Qeveria - Vlada - Government

MINISTRIA E MJEDISIT DHE PLANIFIKIMIT HAPËSINOR
MINISTARSTVO SREDINE I PROSTORNOG PLANIRANJA
MINISTRY OF ENVIRONMENT AND SPATIAL PLANNING

AGJENCIA PËR MBROJTJEN E
MJEDISIT TE KOSOVËS

KOSOVSKA AGENCIJA
ZA ZAŠTITU SREDINE

KOSOVO ENVIRONMENTAL
PROTECTION AGENCY

INSTITUTI I KOSOVËS PËR MBROJTJEN E NATYRËS

ELABORAT:

**STUDIMI PËR ARSYESHMËRINË PROFESIONALE PËR MARRJEN NË MBROJTJE
TË VLERËS SË NATYRËS: BURIMI I UJIT TERMOMINERAL NË BALLANCË TË
VITISË SI MONUMENT I NATYRËS**

**Prishtinë,
Nëntor 2019**

Në përgatitjen e këtij elaborati marrën pjesë:

Udhëheqës i punëve:

Dr.sc. Qenan Maxhuni – zyrtar për biodiversitet

Hulumtimi në terren:

Dr. sc. Qenan Maxhuni – zyrtar për biodiversitet

Dr. sc. Sami Behrami – zyrtar për zona të mbrojtura

Nexhmije Kamberi – zytare për florë

Bashkëpunëtor të jashtëm:

MSc. Alban Sokoli, udhëheqës i Sektorit për Mjedis, DUPMM, K.K. Viti

Zymrije Salihu – zytare për mjedis, DUPMM, K.K. Viti

Vesa Jaha – praktikante në IKMN

Parathënie

Instituti i Kosovës për Mbrojtjen e Natyrës është trashëgimtar i Entit të Kosovës për Mbrojtjen e Natyrës i themeluar me vendimin mbi ndarjen e Seksionit për Mbrojtjen e Natyrës nga Enti i Kosovës për Mbrojtjen e Monumenteve të Kulturës, (GZ. 42/74) dhe ka vazhduar punën me të njëjtin emër sipas ligjit mbi Entin e Kosovës për Mbrojtjen e Natyrës (GZ. 15/81).

Në vitin 1988 Kuvendi i Kosovës nxjerrë ligjin për Mbrojtjen dhe zhvillimin e vlerave natyrore dhe të vlerave të krijuara me punë të ambientit të njeriut ("GZK"39/88) ku në nenin 78 paragrafi 2 të këtij ligji është përcaktuar veprimtaria e Entit. Në bazë të këtij ligji një vit më vonë Kuvendi i Kosovës nxjerrë Ligjin për Entin e Kosovës për Mbrojtjen e Natyrës dhe Mjedisit ("GZK"nr. 38/89).

Pas luftës në Kosovë, në vitin 2000 ish Enti i Kosovës për Mbrojtjen e Natyrës dhe Mjedisit regjistrohet në Administratën e Përkohshme civile të OKB-se me emërtim "Instituti për Mbrojtjen e Natyrës dhe Ambientit të Kosovës".

Nga maji i vitit 2000, Instituti i Kosovës për Mbrojtjen e Natyrës ka vepruar në kuadër të Departamenti për Mbrojtjen e Mjedisit, ndërsa pas zgjedhjeve të përgjithshme (2001) dhe formimit të organeve qeverisëse të Kosovës, vepron në kuadër të Ministrisë së Mjedisit dhe Planifikimit Hapësinor (Rreg. 2001/19 dhe 2002/5).

Aktualisht IKMN, vepron në kuadër të Agjencisë së Kosovës për Mbrojtjen e Mjedisit e cila është themeluar duke u bazuar në Ligjin për Mbrojtjen e Mjedisit. (Rreg. 2003/9).

Instituti i Kosovës për Mbrojtjen e Natyrës¹ në kuadër të veprimtarisë së vetë kryen punët profesionale në mbrojtjen e natyrës që kanë të bëjnë me:

- mbledhjen dhe përpunimin e shënimeve lidhur me mbrojtjen e natyrës;
- monitorimin e gjendjes së larmisë biologjike dhe peizazhore dhe propozon masat për mbrojtjen e tyre;

¹ Ligji për Mbrojtjen e Natyrës nr. 03/L-233

- hartimin e bazave afatgjata profesionale të mbrojtjes për llojet e bimëve, kërpudhave dhe shtazëve, tipave të vendbanimeve, ekosistemeve dhe peizazheve;
- përgatitjen e bazave profesionale për mbrojtjen dhe ruajtjen e pjesëve të natyrës, përkatësisht vlerave të natyrës;
- hartimin e bazave profesionale për nevojat e përcaktimit të kushteve për mbrojtjen e natyrës, menaxhimin me zonat e mbrojtura dhe shfrytëzimi i të mirave të natyrës;
- kryerjen e analizave statistikore dhe unifikimin e rezultateve si dhe hartimin e raportit për gjendjen dhe mbrojtjen e natyrës;
- pjesëmarrje në zbatimin e akteve ndërkombëtare në mbrojtjen e natyrës.

Gjatë verës së vitit 2005, IKMN si organ qendror për mbrojtjen e natyrës, në kuadër të aktiviteteve të tij ka bërë njohjen dhe evidentimin e vlerave të natyrës në territorin e Komunës së Vitisë. Në tetor të vitit 2005 IKMN i ka propozuar Kuvendit Komunal të Vitisë Iniciativën për shpalljen e vlerave të natyrës nën mbrojtje, ndërsa K.K. i Vitisë në mbledhjen e mbajtur me 20.03.2006 ka miratuar vendimin për mbrojtjen e vlerave të trashëgimisë natyrore në K. e Vitisë duke i hapur kështu rrugë procesit për hartimin e bazave profesionale për shpalljen e zonave të mbrojtura sipas kushteve të përcaktuara me ligj.

Gjatë vitit 2019, IKMN ka grumbulluar të dhënat e nevojshme në terren për hartimin e bazave profesionale për vënien nën mbrojtje të vlerave të natyrës në territorin e Komunës së Vitisë. Me këtë rast ka përgatitur elaboratin: **Studim për arsyeshmërinë profesionale për marrjen nën mbrojtje të vlerës së natyrës: Burimi i ujit termomineral në Ballancë të Vitisë si Monument i Natyrës.**

Përmbajtja

1. Baza profesionale dhe dokumentimi për marrjen ne mbrojtje te vlerës natyrore
 - 1.1. Emërtimi i vlerës natyrore
 - 1.2. Lloji i monumentit
 - 1.3. Kategoria e mbrojtjes
 - 1.4. Klasifikimi sipas IUCN-se
 - 1.5. Pozita
 - 1.6. Kufijtë
 - 1.7. Sipërfaqja
 - 1.8. Përshkrimi i vlerës natyrore
 - 1.8.1. Karakteristikat natyrore
 - 1.8.2. Karakteristikat tjera
 - 1.8.3. Karakteristikat baze te vlerës se mbrojtur natyrore
 - 1.9. Shkalla e rrezikimit
 - 1.10. Historiku i Mbrojtjes
 - 1.11. Konceptet baze për mbrojtje , zhvillim dhe rregullim
 - 1.12. Organet përgjegjëse për mbrojtje
 - 1.13. Regjimi dhe masat mbrojtëse
 - 1.14. Arsyetimi i Propozimit për Kategorizim
 - 1.15. Propozimi i Kategorisë
2. Shtojcat
 - 2.1. Dokumentacioni grafik
 - 2.1.1. Harta e vlerës natyrore
 - 2.1.2. Ekstrakti nga fleteposedimi
 - 2.1.3. Kopja e Planit
 - 2.2. Dokumentacioni Fotografik
3. Referencat

**1. BAZA PROFESIONALE DHE DOKUMENTIMI PER MARRJEN NE MBROJTJE
LIGJORE TE VLERES NATYRORE**



1.1. Emërtimi i vlerës natyrore

Burimi i ujit termomineral në Ballancë

1.2. Lloji i monumentit

Monument natyror me karakter hidrologjik.
(Ligji për Mbrojtjen e Natyrës, (Nr. 03/L-233) Neni 14.

1.3. Kategoria e mbrojtjes

Kategoria e trete e mbrojtjes (III) – Monument i Natyrës

1. Monumenti i natyrës është pjesë ose tërësi e pjesëve të pandryshuara të natyrës së gjallë ose të vdekur i cili ka vlerë ekologjike, shkencore, estetike ose kulturo-historike dhe/ose vlera turistike.
2. Monumenti i natyrës mundet me qenë gjeologjik - paleontologjik, termomineralogjik, hidrologjik, strukture gjeologjike, sediment etj, gjeomorfologjik - shpella, humnera, muret shkëmbore, **hidrologjik - burime**, ujë rrjedhë, ujëvarë, liqe, botanik - ekzemplarë të rrallë ose të rëndësishëm të botës bimore për një lokalitet, lokalitet i vogël botanik ose zoologjik i rëndësishëm për vlerat e tij shkencore.

(Ligji për Mbrojtjen e Natyrës, (Nr. 03/L-233) Neni 14.

1.4. Klasifikimi sipas IUCN-së

Kategoria e tretë (III).
Monument natyror (Natural Monument / Natural Landmark)
(“Korniza për klasifikimin e zonave të mbrojtura tokësore dhe detare, IUCN, 1990)

1.5. Pozita

Monumenti natyror Burimi i ujit termomineral në fshatin Ballancë gjendet në luginën që lidhë fshatin Ballancë me Kishnapolen, rreth 500 m në dalje të fshatit dhe rreth 10 kilometra larg qytetit të Vitisë.

Sipas matjeve me GPS (GPS Garmin 12 channel) burimi ndodhet në koordinatat:

X = 0528856

Y = 4695908

Lartësia mbidetare = 633m

1.6. Kufijtë

Sipërfaqja ku ndodhet Burimi i ujit termomineral në fshatin Ballancë te Komunës së Vitisë gjendet në luginën që lidhe fshatin Ballancë me Kishnapolen, në parcelën 1152-0, zona kadastrale Ballancë, nr. P-70101001-01152-0, me sipërfaqe 8989 m², në pronësi private në emër të Sherif (Iljaz) Zeqiri. (*Drejtoria për Kadastër, Gjeodezi dhe Pronësi, K. K. Viti*).

Si kufi për Monumentin e Natyrës - Burimi i ujit termomineral në fshatin Ballancë të merret hapësira përreth vendburimit.

1.7. Sipërfaqja

Sipërfaqja e Monumentit natyror përfshinë hapësirën në të cilën gjendet burimi i ujit termomineral. Propozohet për mbrojtje sipërfaqja prej **3.18 ari apo në rreze 10 metra në zonën e rreptë mbrojtëse.**

1.8 Përshkrimi i vlerave

1.8.1 Karakteristikat natyrore

Burimi i ujit termomineral në fshatin Ballancë gjendet në dalje të fshatit, lugina që shkon për Kishnapole. Rrjedha e ujit prej këtij burimi derdhet në lumin e Zhitisë dhe përmes tij në Moravën e Binçes.

Burimi ka këta parametra fiziko-kimik të përgatitur nga stafi i Laboratorit i IHMK për cilësi të Ujit dhe Dheut:

Data: 06.08.2019		Simboli	Nj. matëse	Rezultati	UA_MSH_16/2012 ²
Parametrat fizik					
1	Ora	h	00:00	11:30	pv ³
2	Moti	M	vrojtim	Diell	pv
3	Temperatura e ujit	T _u	°C	14.0	pv
4	Aroma	Ar	nuhatje	Pa	E pranueshme për konsumator pa ndonjë ndryshim abnormal
5	Turbullira	TUR	NTU	32.8	E pranueshme për konsumator pa ndonjë ndryshim abnormal
6	Shija	SHIJ	Shijim	e thart	E pranueshme për konsumator pa ndonjë ndryshim abnormal
7	Përçueshmëria Elektrike	χ	μScm-1	2070	2500
8	Materiet e tretshme në ujë	MTT	mg/L	1035	1250
9	Përqendrimi i jonit hidrogjen	pH	0-14	6.670	6.5-9.5

² Udhëzim Administrativ nr. 16/2012 i Ministrisë së Shëndetësisë për cilësinë e ujit për konsum nga njeriu.

³ pv - pa vlerë referente

Parametrat kimik					
10	Materiet Totale të Suspenduara	MTS	mg/L	< 0.1	pv
11	Shpenzimi kimik I oksigjenit	SHKO	mg/L	9.9	5.0
12	Shpenzimi biokimi. i oksigjenit	SHBO ₅	mg/L	4.5	pv
13	Karboni Total Organik	KTO	mg/L	3.1	pv
14	Fortësia e përgjithshme	F _p	d ⁰ H	119.3	pv
15	Fortësia e kalciumit	F _{Ca}	d ⁰ H	75.6	pv
16	Fortësia e magnezit	F _{Mg}	d ⁰ H	43.7	pv
17	P-alkaliteti	Pa	HCl,0.1N	7.0	pv
18	M-alkaliteti	Ma	HCl,0.1N	46.6	pv
19	Jonet e kalciumit	Ca ⁺	mg/L	539.8	pv
20	Jonet e magnezit	Mg ⁺	mg/L	189.8	pv
21	Jonet bikarbonat	HCO ₃ ⁻	mg/l	2842.6	pv
22	Dioksidi i Karbonit	CO ₂	mg/l	810	pv
23	Joni fosfat	PO ₄ ³⁻	mg/L	0.017	pv
24	Natriumi	Na ⁺	mg/L	8.994	200
25	Kaliumi	K ⁺	mg/L	5.931	pv
26	Joni i amoniakut	NH ₄ ⁺	mg/L	0.798	0.5
27	Joni nitrat	NO ₃ ⁻	mg/L	1.0	50
28	Joni nitrit	NO ₂ ⁻	mg/L	0.043	0.5
29	Floruret	F ⁻	mg/L	0.07	1.5
30	Cianuret	CN ⁻	mg/L	< 0.002	0.05
31	Jonet Klorure	Cl ⁻	mg/L	14.4	250
32	Joni sulfat	SO ₄ ²⁻	mg/L	47	250
33	Dioksidi i Silicit	SiO ₂	mg/L	71.4	pv
Metalet e rënda					
34	Mangani	Mn ²⁺	mg/L	3.0	0.05
35	Bakri	Cu ²⁺	mg/L	0.023	2.0
36	Hekuri	Fe ²⁺	mg/L	0.135	0.2

Koment: Vlerat e parametrave pas analizimit të mostrës janë krahasuar me vlerat referente nga UA 30/2014 i MMMPH. Kjo mostër kishte turbillirë të lartë me vlerë prej 32.3/1 NTU si dhe sasi të lartë të joneve NH₄⁺ 0.789/0.5 prandaj bazuar në këto të gjetura vërtetohet se uji i tejkalon vlerat e lejuara të kategorise për konsum nga njeriu.

Gjendja e natyrore e burimit të ujit është relativisht e mirë.

1.8.2. Karakteristikat tjera

Përveç vlerave natyrore burimi i ujit termomineral ka edhe vlera tjera të rëndësishme si vlera shëruese, turistike etj.

1.8.3. Karakteristikat bazë të vlerës së mbrojtur natyrore

Burimi i ujit termomineral në fshatin Ballancë është monument me vlera të rralla të këtij lloji që mund të gjendet në këtë rajon e që paraqesin një monument me vlera të rralla natyrore, shkencore dhe turistike.

Duke marrë për bazë këto karakteristika ky burim i ujit termomineral propozohet për mbrojtje si Monument i Natyrës me karakter hidrologjik.

1.9. Shkalla e rrezikimit

Në afërsi të burimit të ujit termomineral nuk ka ndonjë burim të ndotjes që do të mund ta rrezikonte në mënyre të drejtpërdrejtë atë. Gjendja aktuale natyrore e burimit nuk është aq e mirë si pasojë e moskujdesit nga ana e komunitetit.

1.10. Historiku i mbrojtjes

Gjate verës së vitit 2005 IKMN, gjate njohjes dhe evidentimit të vlerave natyrore në Komunën e Vitisë e ka evidentuar Trungun e Bungbutës në Zhiti si monument me vlera të rralla natyrore. Në tetor të vitit 2005 IKMN i ka propozuar Kuvendit Komunal të Vitisë Iniciativën për shpalljen e vlerave të natyrës nën mbrojtje, ndërsa K.K. i Vitisë në mbledhjen e mbajtur më 20.03.2006 ka miratuar vendimin për mbrojtjen e vlerave të trashëgimisë natyrore në K. e Vitisë duke hapur kështu rrugë procesit për hartimin e bazave profesionale për shpalljen e zonave të mbrojtura sipas kushteve të përcaktuara me ligj.

Gjate vitit 2019, IKMN ka grumbulluar të dhënat e nevojshme në terren për hartimin e bazës profesionale për vënien nën mbrojtje të këtij monamenti të natyrës.

1.11. Konceptet baze për mbrojtje , zhvillim dhe rregullim

Sipas Ligjit për Mbrojtjen e Natyrës (Nr. 03/L-233) Neni 19. paragrafi 3, Monumentet e natyrës i shpallë kuvendi i komunës në territorin e të cilë gjendet, pas marrjes paraprake të pëlqimit nga Ministria.

1.12. Organet përgjegjëse për mbrojtje

(Ligjit për Mbrojtjen e Natyrës; Neni 143 paragrafi 1)

1. Punët administrative dhe profesionale në mbrojtjen e natyrës i kryen Ministria, përveç atyre punëve të cilat me këtë ligj ose ligj tjetër ju kanë besuar organit kompetent drejtues, Institutit ose komunës.

2. Komunat në pajtim me këtë ligj, Strategjinë, programin e mbrojtjes së natyrës dhe dokumentet e rregullimit hapësinor janë të detyruara që të:
 - 2.1. kujdesen për ruajtjen e larmisë biologjike dhe peizazhore për territorin e vet;
 - 2.2. shpallin zonat e mbrojtura për të cilat janë kompetente;
 - 2.3. sigurojnë kushtet për mbrojtjen dhe ruajtjen e zonave të mbrojtura për të cilat janë kompetente;
 - 2.4. marrin pjesë në procedurën e shpalljes të zonave të mbrojtura të cilat i shpallë Qeveria ose Kuvendi;
 - 2.5. marrin pjesë në hartimin e planeve të menaxhimit me zonat e mbrojtura për të cilat janë kompetente;
 - 2.6. kujdesen për promovimin e mbrojtjes së natyrës dhe japin mbështetje dhe kujdesen për shoqatat, veprimtaria e të cilave është mbrojtja e natyrës;
 - 2.7. përcjellin gjendjen e ruajtjes së natyrës dhe për atë Ministrisë dhe Institutit i paraqesin raport;
 - 2.8. mbajnë regjistrat për shënimet të rëndësishme për mbrojtjen e natyrës;
 - 2.9. informojnë publikun për gjendjen e natyrës në territorin e vetë dhe për masat e ndërmarra për mbrojtjen dhe ruajtjen e sajë;
 - 2.10. ofrojnë ndihmë profesionale dhe ndihmë tjetër organeve të pushtetit lokal në mbrojtjen e natyrës në territorin e vetë
 - 2.11. kryejnë dhe punë të tjera të përcaktuara me këtë ligj dhe aktet nën ligjore të nxjerra prej tij.

1.12. Regjimi dhe masat e mbrojtjes

Burimi i ujit termomineral në fshatin Ballancë i takon kategorisë së tretë (III) sipas IUCN-së si Monument i Natyrës. Për ruajtjen dhe përparimin e këtij monumenti të natyrës duhet respektuar këto masa mbrojtëse:

Ndalohet:

- Ndryshimi i pamjes së sipërfaqen së mbrojtur,
- Hedhja e mbeturinave në sipërfaqen e mbrojtur,
- Aktivitetet tjera të cilat mund të shkaktojnë ndryshime ose dëmtime të monumentit.

Lejohet:

- Të gjitha masat e mbrojtjes biologjike-teknike të Monumentit të Natyrës nën kushtet të cilat i përcakton Instituti i Kosovës për Mbrojtjen e Natyrës dhe në bazë të Projektit për sanimin e gjendjes së Monumentit të Natyrës si dhe punët teknike të cilat janë në funksion të mbrojtjes të Monumentit të Natyrës.

1.13. Arsyetimi i propozimit për kategorizim

Propozimi për marrjen nën mbrojtje ligjore të Burimit të ujit termomineral në fshatin Ballancë bazohet në vlerat natyrore të këtij monumenti. Burimi është shumë karakteristik për nga përberja, shija dhe karakteristikat tjera. Duke u bazuar në faktet e lartpërmendura mund të përfundojmë se Burimi i ujit termomineral në fshatin Ballancë i plotëson kushtet të merret nën mbrojtje ligjore si Monument Natyror me karakter hidrologjik.

1.14. Propozimi i kategorisë

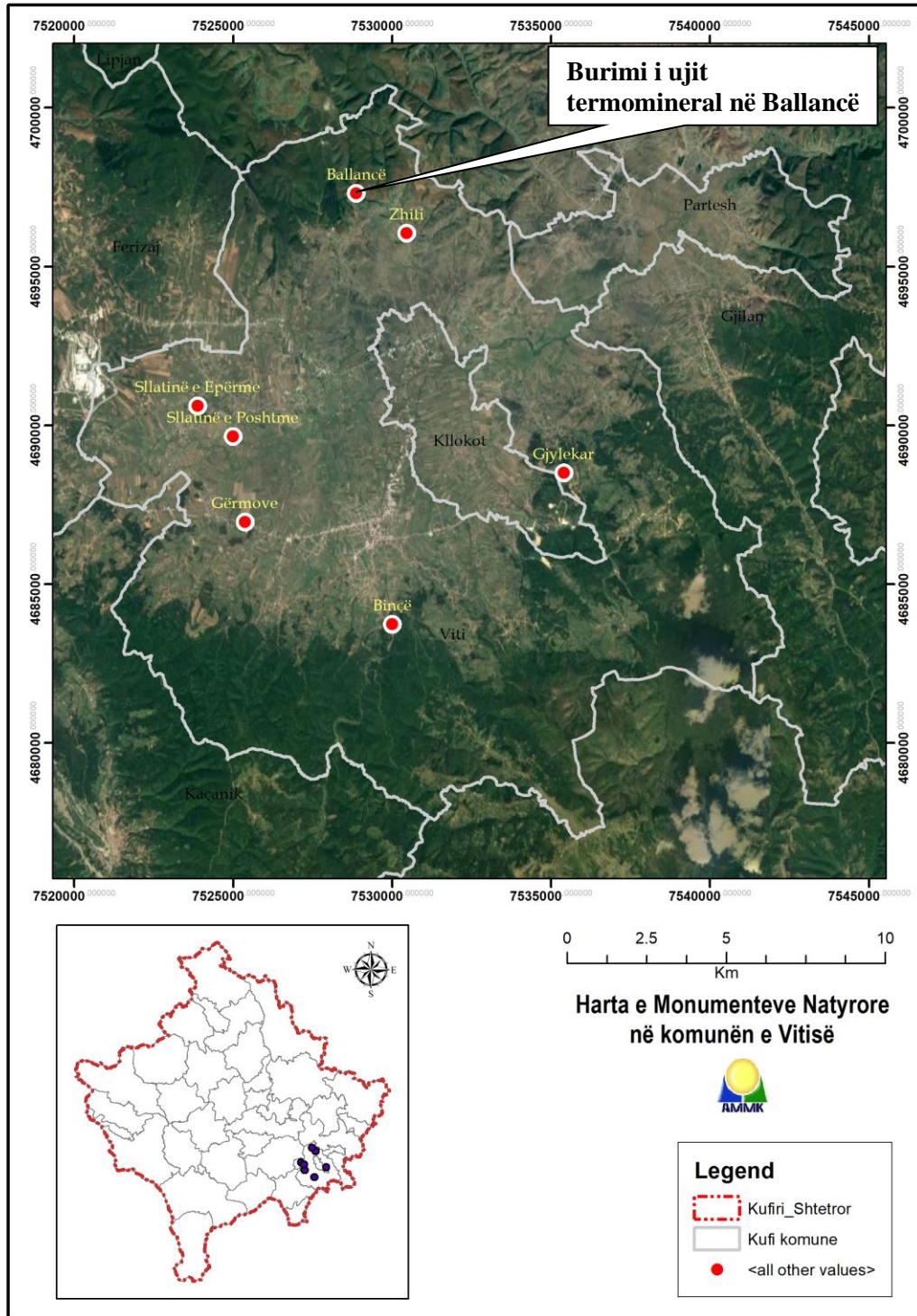
Në bazë të nenit 19. të *Ligjit për Mbrojtjen e Natyrës, (Nr. 03/L-233)*, **Instituti Kosovës për Mbrojtjen e Natyrës propozon që Monumenti i natyrës i karakterit hidrologjik Burimi i ujit termomineral në fshatin Ballancë të merret nën mbrojtje në kategorinë e tretë (III) si zonë e mbrojtur kryesisht për qëllime të konservimit të karakteristikave specifike natyrore.**

2. SHTOJCA



2.1. Dokumentacioni Grafik

2.1. 1. Harta e monumentit të natyrës





REPUBLIKA E KOSOVOS / REPUBLIC OF KOSOVO
GOVERNIA E NATËS / VILADA KOSOVA / GOVERNMENT OF KOSOVO
AGJENCIA KADASTRALE E KOSOVES / KATASTARSKA AGENCIJA KOSOVA / KOSOVO CADASTRAL AGENCY

ÇERTIFIKATË / CERTIFIKAT / CERTIFICATE

MBI TË DREJTAT E PRONËS SË PALUAJTSHME / O PRAVIMA NA NEPOKRETNU IMOVINU / FOR THE IMMOVABLE PROPERTY RIGHTS

Zyra Kadastrale Komunale / Opštinska Katastarska Kancelarija / Municipal Cadastral Office Viti/Vitina/Viti
Prona e Paluajtshme / Nepokretnu Imovinu / Immovable Property: P-70101001-01152-0
Data dhe Koha e Lëshimit / Datum i Vreme Izdavanja / Date and Time of Submission: 11/11/2008 - 1:18:09PM
Komuna / Opština / Municipality: Viti/Vitina/Viti
Zona Kadastrale / Katastarska Zona / Cadastral Zone: BALLANCE/BALLANCE/BALLANCE

A PRONARU/POSEDUESI - VLASNIK/DRŽALAC - OWNER/POSSESSOR

Te Drejtat Prava Rights	Emri Icme Name	Nr. ID Id. ID ID No.	Vendbanimi Prebivaliste Residence	Rruga Ulca Street	Nr. Br. No.	Kati Sprat Floor	Dhomat Sobe Rooms	Kati Spratovi Floors	Pjesa e pronës Dio Imovine Part of scale	Azhuruar Azhurano Updated
Posedues Posednik Possessor	ZEQIRI SHERIF (ILJAZ)	KCID0100331	BALLANCE					90	1/1	Nga Od/From K.C.I.D

B NJËSIA E PRONËS SË PALUAJTSHME - JEDINICE NEPOKRETNIE IMOVINE - IMMOVABLE PROPERTY UNIT

Nr. i Nisjes Br. Jednice Unit No.	Llojet e Fronës Vrsta Imovine Property Class	Zona U/R Zona U/R Actual Use	Shtirvëzimi Aktual Aktuelna Upotreba Actual Use	Vendi i quajtur Zvano mesto Place Name	Rruga Ulca Street	Nr. Br. No.	Kati Sprat Floor	Dhomat Sobe Rooms	Kati Spratovi Floors	Sipërfaqja (m ²) Površina m ² Area	L.Ndërtimore D. Izgradnje License	Azhuruar Azhurano Updated
P-70101001-01152-0	Parcela Parcel	Unknown Unknown		UJI I THARRËT						8989		

11/11/2008

Handwritten signature



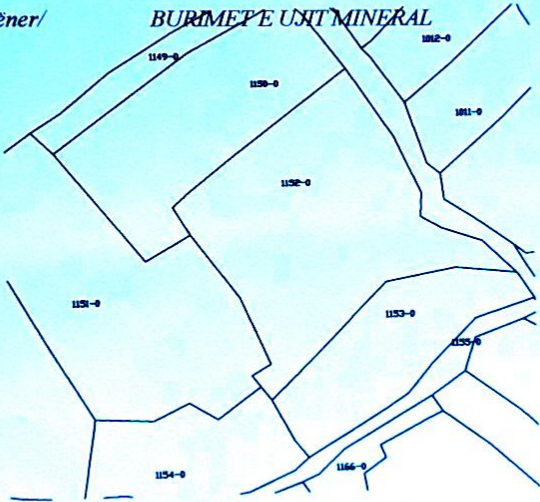




Handwritten signature

1/2

2.1.2. Ekstrakt nga fletë posedimi

2.1.3. Kopje plani

	
REPUBLIKA E KOSOVËS REPUBLIKA KOSOVA REPUBLIC OF KOSOVO	KUVENDI I KOMUNËS VITI Drejtoria për Gjeodezi, Kadastër, Pronsi dhe Urbanizëm. Sektori i Gjeodezisë
KOPJA PLANIT/ COPY PLAN / KOPIJA PLANA/	
Nr i Çertifikatës / Br Certifikata / Certificate Nu: 03.03.2009. Per pjesa 1-2500	
Data e lëshimit / Datum izdavanja / Date of submission: 03.03.2009. Per pjesa 1-2500	
Komuna / Opština / Municipality:	
Zona kadastrale / Katastarska Zona / Cadastral Zone :	
<u>Pronari/Shfrytzuessi/Oëner/</u>	BURIMET E UJIT MINERAL
	
<i>Kopja është identike me origjinën</i> Punoi Milaim Lubishtani gjeo	
	DREJTORI 

Referencat:

- **Qosja Xh. (red.)** (1988): Flora e Shqipërisë 2, ASH e RPSSH – QKB, Tiranë.
- **Pr. Dr. Perikli Qiriazhi, Dr. Ferdinand Begu** (1999), Monumentet e Natyrës së Shqipërisë, Tirane.
- **Dr. Behxhet Mustafa , Dr. Esat Hoxha** (2003): Biodiversiteti dhe Zonat e Mbrojtura, Universiteti i Prishtinës, Prishtine
- Ligji për Mbrojtjen e Natyrës, (Nr. 03/L-233)
- Dokumentacioni nga arkivi i IKMN-se
- Dokumentacioni nga Shërbimi Kadastral i KK Vitisë
- Harta topografike e Kosovës 1 : 25000

Përfundim

Kjo arsyeshmeri profesionale e hartuar nga Instituti i Kosovës për Mbrojtjen e Natyrës paraqet vetëm një pjese te punës profesionale të këtij institucioni në lëmin e mbrojtjes se natyrës. IKMN do te vazhdoje edhe me tutje te angazhohet në njohjen dhe evidentimin e vlerave te natyrës, në marrjen nën mbrojtje të vlerave të veçanta natyrore, në monitorimin e vazhdueshëm të gjendjes së zonave të mbrojtura në territorin e Komunës suaj si dhe në dhënien e mendimeve profesionale ne lëmin e mbrojtjes se natyrës.

IKMN-ja do te jete gjithmonë e hapur për bashkëpunim edhe për të gjitha çështjet tjera me interes të mbrojtjes së natyrës dhe vlerave të saj.

Me kënaqësi do të pranojmë çdo sugjerim, vërejtje apo këshillë nga ana juaj lidhur me këtë elaborat duke ju sugjeruar që të merrni masa ligjore për mbrojtjen e këtyre vlerave natyrore.

Ju falënderojmë sinqerisht për bashkëpunimin e ofruar gjatë realizimit të punëve në terren dhe në sigurimin e dokumentacionit të nevojshëm.

Ministria e Mjedisit dhe Planifikimit Hapësinor
Agjencia e Kosovës për Mbrojtjen e Mjedisit
Instituti i Kosovës për Mbrojtjen e Natyrës

Rr. L. Haradinaj, ish Rilindja, kati XIV nr. 1403/A
10 000 Prishtine, KOSOVE;
Tel. 038/ 200 33 236
<http://ammk-rks.net/?page=1,118>