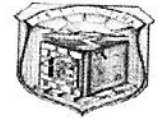





Republika e Kosovës  
Republika Kosova  
Republic of Kosovo



Komuna e Vitisë  
Opstina Vitina  
Municipality Viti/na

Në bazë të nenit 12, paragrafi 12.1 dhe paragrafi 12.2, shkronja d, neni 14, 17 paragrafi 1, shkronja h, neni 40 të Ligjit për Vetëqeverisje Lokale Nr.03/L-40 (Gazeta Zyrtare e Kuvendit të Republikës së Kosovës), neni 36, shkronja d të Statutit të Komunës së Vitisë Nr.01-013/491, të datës 21.04.2011, pas shqyrtimit të propozim vendimit të kryetarit të Komunës me Nr. të Protokollit 02-035/02-84, të datës 24.01.2022, Kuvendi i Komunës së Vitisë, në mbledhjen e mbajtur më datën 31.01.2022, merr këtë:

## V E N D I M

### Për caktimin e lokacionit për ndërtimin e çerdhës së fëmijëve në Viti

#### Neni 1

Me këtë, Kuvendi i Komunës së Vitisë miraton vendimin për caktimin e lokacioni për ndërtimin objektit të Çerdhës së Femijëve në Viti.

#### Neni 2

Lokacionin për ndertimin e objektit të Çerdhës së Femijëve në Viti, përfshin sipërfaqen prej 3649 m<sup>2</sup> nga sipërfaqja e përgjithshme prej 7003m<sup>2</sup>, të parcelës kadastrale me nr. P-70101007-02485-0 në zonën kadastrale në Viti, vendi i quajtur „Jalosh Voqnjak”, që evidentohet në pronësi të Kuvendi komunal në Viti, komuna e Vitisë.

#### Neni 3

Ndertimi i objektit të Çerdhës së Femijëve në Viti do të financohet nga MASHTI, me qëllim të krijimit të kushteve më të mira për femijet.

#### Neni 4

Pjese përbërëse të këtij vendimi është; fleta poseduese, kopja e planit

#### Neni 5

Për zbatimin e këtij vendimi do të kujdesen: Kryetari i Komunës së Vitisë, Drejtoria e Arsimit dhe Drejtoria për Kadaster, Pronë dhe Gjeodezi e komunës së Vitisë.

#### Neni 6

Ky vendim hynë në fuqi 15 ditë pas regjistrimit në Zyrën e Protokollit të Ministrisë së Administrimit të Pushtetit Lokal, në kuptim të nenit 81 të Ligjit për Vetëqeverisje Lokale Nr.03/L-40 (Gazeta Zyrtare e Kuvendit të Republikës së Kosovës Nr.28/2008), neni 8 lidhur me neni 9 të Rregullores Nr.10/2019 për procedurat e hartimi dhe publikimi të akteve të Komunave dhe pas publikimit në web faqen e Komunës së Vitisë.

Vendimi u dorëzohet:

1. Zyrës së Kryetarit;
2. Drejtorisë së Arsimit;
3. Drejtorisë për Kadastër, Pronë;
3. MAPL-së; dhe
4. Arkivit.

KUVENDI I KOMUNËS SË VITISË

KRYESUESI

Bekim Azizi



KADASTËR



REPUBLIKA E KOSOVËS - REPUBLIKA KOSOVA  
KOMUNA E VITISË - OPSTINA VITINA

21-01-2022

05-070/01-60

Shtetësi  
Prillog  
Vlera  
Vradnos



Republika e Kosovës  
Republika Kosovo  
Republic of Kosova

Komuna e Vitisë  
Opstina Vitina  
Municipaluty of Viti-na

DATE/A	21.01.2022
REFERENCË	
PËR(ZA)TO	Drejtorinë për Kadastër Pronë dhe Gjeodezi
CC:	
PËRMES (PREKO) THROUGH	Përmes :Arkivit të Komunës së Vitisë
NGA (OD) FROM	Drejtoria e Arsimit të Komunës së Vitisë,
TEMA (SUBJEKT) SUBJEKT	Kërkesë

Të nderuar,

Duke parë nevojën për ndërtimin e Çerdheve Publike, pasi që Qyteti i Vitisë e ka vetëm një të tillë, ndërsa kërkesat e Prindëve janë jashtëzakonisht të mëdha.

Drejtoria e Arimit në vazhdimsi ka kërkuar nga MASHT-ti për ndarjen e mjeteve për ndërtimin e një Çerdheve të reja, Andaj Ministria e Arimit kërkon nga Komuna që të caktohet një lokacion për ndërtimin e Çerdhës..

Prandaj Kërkojmë nga Drejtoria për Kadastër Pronë dhe Gjeodezi,që të caktoj ndonjë lokacionin për ndërtimin e një Qerdhe për fëmijë në Komunën e Vitisë.

Propozojmë që ky lokacion të jetë me sipërfaqe 40 ari me nr. të parcelës 24850 .

Shpresojm që kërkesa jonë si DKA,të aprovohet nga ana juaj.

Më:21.01.2022



Drejtore  
Fatbardha Emini



Republika e Kosovës

Republika Kosovo-Republic of Kosovo

Qeveria - Vlada - Government

Republika Kosovo-Republic of Kosovo

Ministria e Mjedisit, Planifikimit Hapësinor dhe Infrastrukturës / Ministarstvo Životne Sredine, Prostornog Planiranja i Infrastrukture /

Ministry of Environment, Spatial Planning and Infrastructure

Ministria e Mjedisit, Planifikimit Hapësinor dhe Infrastrukturës / Ministarstvo Životne Sredine, Prostornog Planiranja i Infrastrukture /

Ministry of Environment, Spatial Planning and Infrastructure

AGJENCIA KADASTRALE E KOSOVËS / KATASTARSKA AGENCIJA KOSOVA / KOSOVO CADASTRAL AGENCY

CERTIFIKATË / CERTIFIKAT / CERTIFICATE

CADASTRAL UNIT : P-70101007-02485-0

NJËSIA KADASTRALE / KATASTARSKA JEDINICA / CADASTRAL UNIT : 77/2022

18.01.2022 - 10:38

VITI / VITINA / VITI

Viti / Vitina / Viti

VITI / VITINA / VITI

Indësi / Broj Predmet / Case Referent Number:

çohë e lëshimit / Datum i vremen izdavanja / Date and time of submission:

Opština / Municipality:

Opština / Katastarska Zona / Cadastral Zone:

Opština / Katastarska Zona / Opštinska Katastarska Kancelarija / Municipal Cadastral Office:

Opština / Katastarska Zona / Opštinska Katastarska Kancelarija / Municipal Cadastral Office:

Opština / Katastarska Zona / Opštinska Katastarska Kancelarija / Municipal Cadastral Office:

Opština / Katastarska Zona / Opštinska Katastarska Kancelarija / Municipal Cadastral Office:

Opština / Katastarska Zona / Opštinska Katastarska Kancelarija / Municipal Cadastral Office:

Opština / Katastarska Zona / Opštinska Katastarska Kancelarija / Municipal Cadastral Office:

Opština / Katastarska Zona / Opštinska Katastarska Kancelarija / Municipal Cadastral Office:

Opština / Katastarska Zona / Opštinska Katastarska Kancelarija / Municipal Cadastral Office:

Opština / Katastarska Zona / Opštinska Katastarska Kancelarija / Municipal Cadastral Office:

Opština / Katastarska Zona / Opštinska Katastarska Kancelarija / Municipal Cadastral Office:

Opština / Katastarska Zona / Opštinska Katastarska Kancelarija / Municipal Cadastral Office:

Opština / Katastarska Zona / Opštinska Katastarska Kancelarija / Municipal Cadastral Office:

Opština / Katastarska Zona / Opštinska Katastarska Kancelarija / Municipal Cadastral Office:

Opština / Katastarska Zona / Opštinska Katastarska Kancelarija / Municipal Cadastral Office:

Opština / Katastarska Zona / Opštinska Katastarska Kancelarija / Municipal Cadastral Office:

Opština / Katastarska Zona / Opštinska Katastarska Kancelarija / Municipal Cadastral Office:

Opština / Katastarska Zona / Opštinska Katastarska Kancelarija / Municipal Cadastral Office:

Opština / Katastarska Zona / Opštinska Katastarska Kancelarija / Municipal Cadastral Office:

Opština / Katastarska Zona / Opštinska Katastarska Kancelarija / Municipal Cadastral Office:

Opština / Katastarska Zona / Opštinska Katastarska Kancelarija / Municipal Cadastral Office:

Opština / Katastarska Zona / Opštinska Katastarska Kancelarija / Municipal Cadastral Office:

Opština / Katastarska Zona / Opštinska Katastarska Kancelarija / Municipal Cadastral Office:

Opština / Katastarska Zona / Opštinska Katastarska Kancelarija / Municipal Cadastral Office:

Opština / Katastarska Zona / Opštinska Katastarska Kancelarija / Municipal Cadastral Office:

Opština / Katastarska Zona / Opštinska Katastarska Kancelarija / Municipal Cadastral Office:

Opština / Katastarska Zona / Opštinska Katastarska Kancelarija / Municipal Cadastral Office:

Opština / Katastarska Zona / Opštinska Katastarska Kancelarija / Municipal Cadastral Office:

Opština / Katastarska Zona / Opštinska Katastarska Kancelarija / Municipal Cadastral Office:

Opština / Katastarska Zona / Opštinska Katastarska Kancelarija / Municipal Cadastral Office:

HËNAT PËR NJËSINË KADASTRALE / PODACI O KATASTARSKOJ JEDINICI / CADASTRAL UNIT DATA

Lloji i njësise Vrstë Jedinice Unit Type	Lloji i pronës Vrstë imovine Property Type	Zona U/R G/S U/R	Sipërfaqja Përfaqja Area (m²)	Përshkrimi Opis Description	Krijuar më datën Uradjeno na dan Created On	Azhuruar Azurirano Updated
PARCELË / PARCELA / PARCEL	Pronë shoqërore / Društvena Imovina / Socially owned Land	Urban	7003	226-2002 ne bazë të vendimit të KUVENDIT KOMUNAL TË VITISË Nr. 02-013/5594 dt 31.12.2008.		

ADRESA E NJËSISË KADASTRALE / ADRESA KATASTARSKJE JEDINICE / CADASTRAL UNIT ADDRESS

Vendbanimi - adresa Prebivaliste - adresa Resident - address	Hollësitë e adresës Pojedinositi adrese Address Details	Azhuruar Azurirano Updated
JALOZH VOQNJAK	JALOZH VOQNJAK	



Handwritten signature

KUJUTISE  
 SHKUP  
 DASH  
 VITITSE

PË SHFRYTËZIMIT / VRSTA KORISCENJA / TYPE OF USE		Kualiteti i klasës Quality Class	Sipërfaqja (m²) Area (m²)
LIQI I SHFRYTËZIMIT W PARCELË Vrsta koriscenja parcele Parcel Type Of Use	Shfrytëzimi aktual i parcelës Parcel Current Use		6663
Tokë Ndërtimore/Gradjevinsko zemijiste/Construction land	Oborr/Dvorište/BackYard		340
Tokë Ndërtimore/Gradjevinsko zemijiste/Construction land	Shtëpi-Ndërtese/Kuca-Zgrada/House-Building		

**ARI/POSEDUESI - VLASNIK/DRŽALAC - OWNER/POSSESSOR**

Emri Ime Name	Nr. personal Licni broj ID. No.	Vendbanimi Prebivaliste Resident	Kodi postal Poštanski kod Postal code	Hollësitë e adresës Pojedinositi adrese Address details	Pjesa e pronës Deo imovine Share quota	Përshkrimi Opis Description	Azhuruar Ažurirano Updated
KUVENDI KOMUNAL	KCID914109259	VITI / VITINA / VITI /		ADEM JASHARI	1/1	226-2002 ne bazë te vendimit te KUVENDIT KOMUNAL TË VITITSE Nr.02-013/5594 dt 31.12.2008.	

**REJTAT E SHFRYTËZIMIT - PRAVA NA KORISCENJE - RIGHTS OF USE**

Emri Ime Name	Nr. personal Licni broj ID. No.	Vendbanimi Prebivaliste Residence	Kodi postal Poštanski kod Postal code	Hollësitë e adresës Pojedinositi adrese Address details	Afati dhe kushtet Rokovi i uslovi Terms and conditions	Përshkrimi Opis Description	Azhuruar Ažurirano Updated
P-SH.KUVENDI KOMUNAL-VITI	KCID9141072 71	VITI / VITINA / VITI /				P.SH TRUPAT MBROJTESE TE KOSOYES BRIGADA 363	



Republika e Kosovës  
Republika Kosova-Republic of Kosova  
Qeveria -Vlada-Government

Ministria e Mjedisit dhe Planifikimit Hapësinor/Ministarstvo Sredine i Prostornog Planiranja/Ministry of Environment and Spatial Planning  
AGJENCIA KADASTRALE E KOSOVËS/KATASTARSKA AGENCIJA KOSOVA/KOSOVA CADASTRAL AGENCY

Zyra kadastrale komunale/Opštinska katastarska kancelarija: Viti

Nr. i njësisë kadastrale/Br. katastarske jedinice : 2485-0

Zona kadastrale/Katastarska zona: Viti

Numri i lëndës/Broj predmeta: \_\_\_\_\_

Lloji i njësisë kadastrale/Vrsta katastarske jedinice : Parcelë

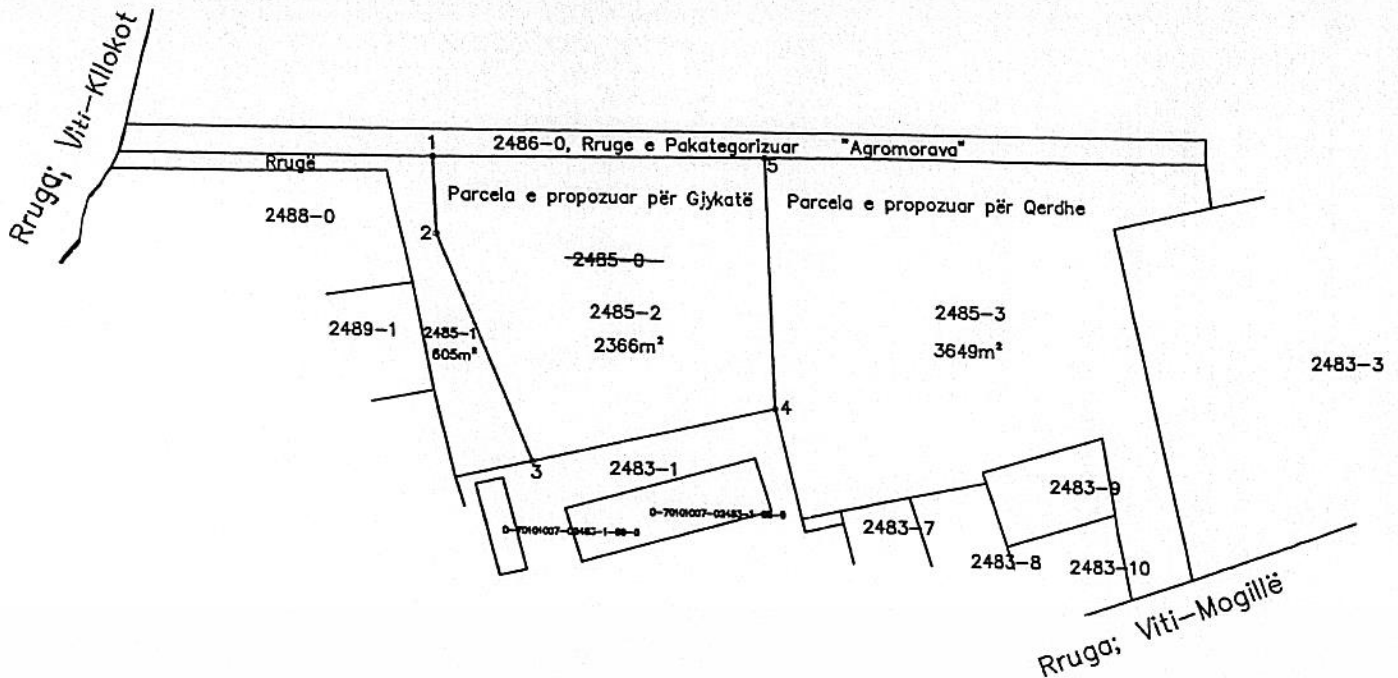
Shkalla e zvoglimit/Razmera plana 1: 1250

PROPOZIM NDARJE



Nr.	Y	X
1	7529889.394	4687224.766
2	7529889.588	4687211.845
3	7529904.448	4687173.877
4	7529945.227	4687183.422
5	7529944.594	4687225.594

2485-0 Kuvendi Komunal - Viti



Rilevoi/Snimio: Feat SHAQIRI  
(emri dhe mbiemri i gjedetit/kompanisë/ime i prezime geodeta/kompanije)

Nr. i licencës/Br. licence: \_\_\_\_\_

Nënshkrimi/Potpis: \_\_\_\_\_



Aprovoi/Usvojio: \_\_\_\_\_  
(emri dhe mbiemri i përsorit zyrtar/ime i prezime shërbëtor ligjor)

Nënshkrimi/Potpis: \_\_\_\_\_



Republika e Kosovës  
Republika Kosova-Republic of Kosova  
Qeveria -Vlada-Government

Ministria e Mjedisit dhe Planifikimit Hapësinor/Ministarstvo Sredine i Prostornog Planiranja/Ministry of Environment and Spatial Planning  
AGJENCIA KADASTRALE E KOSOVËS/KATASTARSKA AGENCIJA KOSOVA/ KOSOVA CADASTRAL AGENCY

Zyra kadastrale komunale/Opštinska katastarska kancelarija: Viti

Nr. i njësisë kadastrale/Br. katastarske jedinice : 2485-0

Zona kadastrale/Katastarska zona: Viti

Numri i lëndës/Broj predmeta: \_\_\_\_\_

Lloji i njësisë kadastrale/Vrsta katastarske jedinice : Parcelë

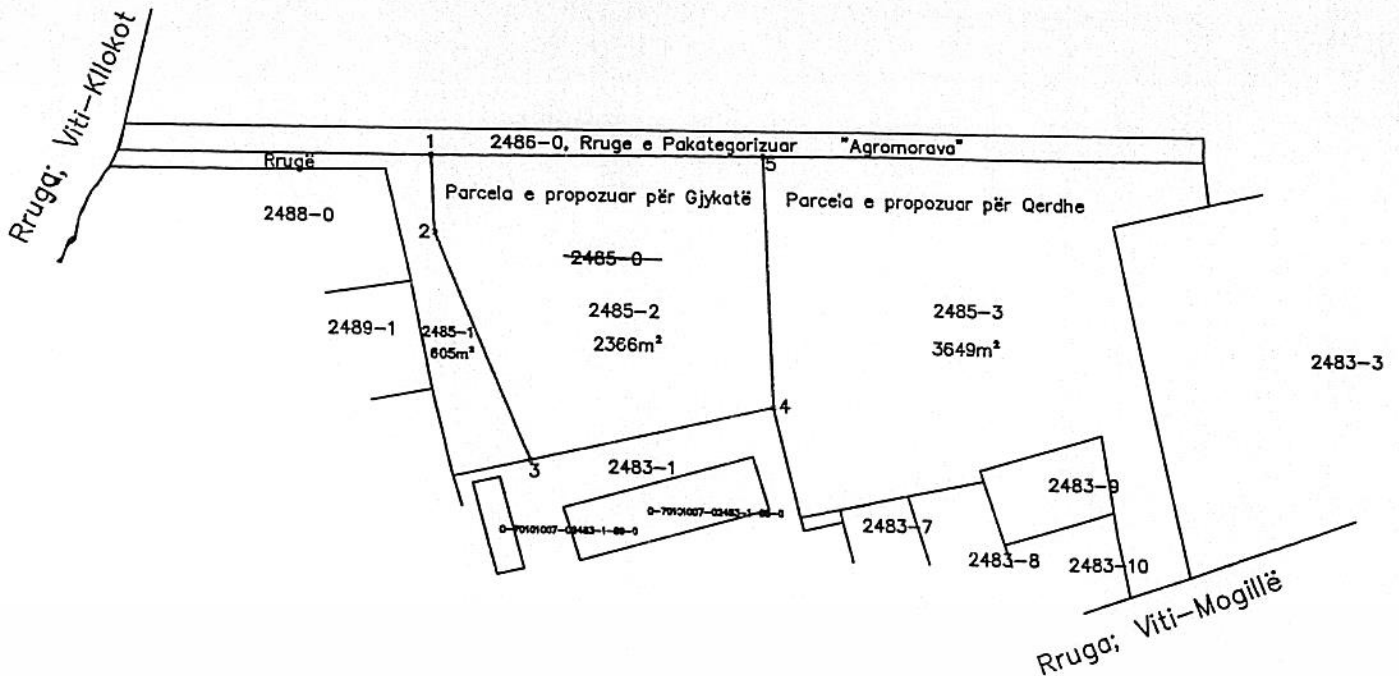
Shkalla e zvoglimit/Razmera plana 1: 1250

PROPOZIM NDARJE



Nr.	Y	X
1	7529889.394	4687224.766
2	7529889.588	4687211.845
3	7529904.448	4687173.877
4	7529945.227	4687183.422
5	7529944.594	4687225.594

2485-0 Kuvendi Komunal - Viti



Rilevoi/Измерил: Feat SHAQIRI

(emri dhe mbiemri i gjeodetit kompanisë/ime i prezime geodeta/kompanije)

Nr. i licencës/Br. licence: \_\_\_\_\_

Nënshkrimi/Potpis: \_\_\_\_\_



Aprovoi/Usvojio: \_\_\_\_\_

(emri dhe mbiemri i përsorit zyrtar/ime i prezime službenog lica)

Nënshkrimi/Potpis: \_\_\_\_\_