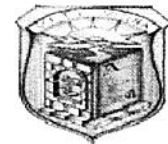
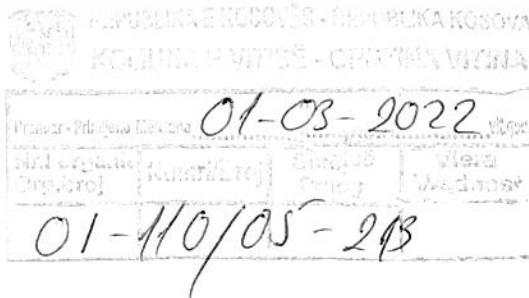




Republika e Kosovës
Republika Kosova
Republic of Kosovo



Komuna e Vitisë
Opstina Vitina
Municipality Viti/na

Në bazë të nenit 11, 12, paragrafi 1, pika d, neni 14 dhe 17, shkronja c të Ligjit mbi Vetëqeverisjen Lokale Nr. 03/L-40 të Kuvendit të Republikës së Kosovës (Gazeta Zyrtare Nr.28/2008), dhe neni 13 dhe 8, paragrafi 3 të Ligjit me Nr.06/L-092, për dhënien në Shfrytëzim dhe Këmbim të Pronës së Paluajtshme të Komunës dhe neni 36, shkronja d të Statutit të Komunës së Vitisë 01 Nr.013/491, të datës 21.04.2011, Kuvendi i Komunës së Vitisë, në mbledhjen e mbajtur më datën 28.02.2022, merr këtë:

V E N D I M

Për miratimin e listës së veçantë të pronave të paluajtshme të komunës, që planifikohen për dhënien në shfrytëzim gjatë vitit 2022

Neni 1

Me këtë vendim miratohet lista e veçantë e pronave të paluajtshme të komunës, të cilat planifikohen të jepen në shfrytëzim gjatë vitit 2022.

Neni 2

Lista sipas nenit 1 të këtij vendimi për secilën pronë, arsyetimin e interesit publik dhe zhvillimin ekonomik të Komunës, të dhënat kadastrale, qëllimin e dhënies në shfrytëzim, destinimin e pronës, parashikimi.

Neni 3

Pjesë përbërëse e këtij vendimi është lista e veçantë e pronave të komunës, të cilat planifikohen të jepen në shfrytëzim gjatë vitit 2022, përfshirë certifikatën e pronës dhe kopjen e planit.

Neni 4

Për zbatimin e këtij vendimi dhe procedurat tjera të parapara, me të Ligjit me nr. 06/L-092, Për Dhënien në Shfrytëzim dhe Këmbim të Pronës së Paluajtshme të Komunës obligohet Drejtoria e Kadastrit, Pronës dhe Gjeodezisë në bashkpunim dhe kordinim me Drejtorit tjera të Komunës varsisht fushveprimtarisë përkatëse. Zyra e Kryetarit të Komunës, Drejtoria e Administratës dhe Drejtoria e Financave të komunës së Vitisë.

Neni 5

Ky vendim hynë në fuqi 15 ditë pas regjistrimit në Zyrën e Protokollit të Ministrisë së Administrimit të Pushtetit Lokal, në kuptim të nenit 81 të Ligjit për Vetëqeverisje Lokale Nr.03/L-40 (Gazeta Zyrtare e Kuvendit të Republikës së Kosovës Nr.28/2008), neni 8 lidhur me neni 9 të Rregullores Nr.10/2019 për procedurat e hartimi dhe publikimi të akteve të Komunave dhe pas publikimit në web faqen e Komunës së Vitisë.

1. Zyrës së Kryetarit;
2. Drejtorisë për Kadastër, Pronë, Gjeodezi;
3. Drejtoritë përkatëse;
4. MAPL-së; dhe
5. Arkivit.

KUVENDI I KOMUNËS SË VITISË
K R Y E S U E S I
Bekim Azizi



REPUBLIKA E KOSOVËS / REPUBLIKA KOSOVA / REPUBLIC OF KOSOVO
 KOMUNA E VITISË / OPSTINA VITINA / MUNICIPALITY OF VITIA



Pranor - Prilloga MBE/Lista	Pr. 02 - 2022	Vlera
Udhëzues	Statute	Vlera
Ordn. broj	Prilog	Vrednos

Në bazë të nenit 11, 14 dhe 17 shkronja e) të Ligjit mbi vetëqeverisjen lokale nr. 03/L-40 të Kuvendit të Republikës së Kosovës Gazeta Zyrtare nr.28/2008 dhe neni 13 dhe 8 paragrafi 3, të Ligjit me nr. 06/L-092, Për Dhënjën në Shfrytëzim dhe Këmbim të Pronës së Palujtshme të Komunës dhe neni 50 paragrafi 1 shkronja l, të Statutit të Komunës së Vitisë 01 nr.013/491 të datës 21.04.2011, Drejtoria për Kadaster, Pronë dhe Gjeodezi me datën 10.02.2022, bën këtë :

**PROPOZIM VENDIM
 PËR MIRATIMIN E LISTËS SË VEQANT TË PRONAVE TË PALUJTSHME TË KOMUNËS QË
 PLANIFIKOHEN PËR DHËNJEN NË SHFRYTËZIM GJATË VITIT 2022**

Neni 1

Me këtë propozim – vendim , propozohet të miratohet Lista e veqant e pronave të palujtshme të Komunës të cilat planifikohen të jepen në shfrytëzim gjatë vitit 2022.

Neni 2.

Lista sipas nenit 1 të këtij propozim-vendimi për secilen pronë arsyetimin e interesit publik dhe zhvillimin ekonomik të Komunës , të dhënat kadastrale , qellimin e dhënjes në shfrytëzim , destinimi i pronës parashikimi.

Neni 3

Pjesë përberse e këtij propozim vendimi është Lista e veqant e pronave të të Komunës të cilat planifikohen të jepen në shfrytëzim gjatë vitit 2022 përfshirë certifikaten e pronës dhe kopjen e planit.

Neni 4

Për zbatimin e këtij propozim – vendimi dhe procedurat tjera të parapara ,me të Ligjit me nr. 06/L-092 , Për Dhënjën në Shfrytëzim dhe Këmbim të Pronës së Palujtshme të Komunës Obligohet Drejtoria e Kadastrit, Pronës dhe Gjeodezisë ne bashkpunim dhe kordinim me Drejtorit tjera të Komunës varsisht fushveprimtarisë përkatëse. Zyra e Kryetarit të Komunës , Drejtoria e Administratës dhe Drejtoria e Financave të komunës së Vitisë.

Neni 5.

Ky Propozim-Vendim hynë në fuqi 15 ditë pas regjistrimit në zyrën e protokollit të MAPL-së dhe publikimit në gjuhët zyrtare në uebfaqen e Komunës.

Drejtori:
 Majlinda Ostrogllava



Kryetari i Komunës:
 Sokol Haliti





LISTA E VEQANT E PRONAVE TË PALUJTSHME TË KOMUNËS QË PLANIFIKOHET PËR
DHËNJEN NË SHFRYTËZIM GJAT VITIT 2022.

Nr.	Të dhënat kadastrale të pronës	Arsyetimi i interes publik dhe zhvillimi ekonomik	Destinimi	Periodha kohore për dhënjën në shfrytëzim të pronës së palujtshme
1.	Palujtshmeria e evidentuar në Cartifikatne e pronës nr.156/2022 e datës 09.02.2022, numri i njësisë kadastrale P-70101040-01785-0 në sipërfaqe prej 3968 m ² , Kullosë në vendin e quajtur "Zhar zhar" në zonën kadastrale në Sadovinë e Çerkezëve.	Pronat e cekura planifikohet të jepen në shfrytëzim për krijimin e vendeve të lira të punës dhe rritjen e vlerës së parcelës në fjalë dhe të hyrat vetanake për Komunë.	Prona e cekur jepen në shfrytëzim me destinim për shfrytëzimin bujqësor	Prona e cekur parashihet të jepet në shfrytëzim afatshkurter.
2.	Palujtshmeria e evidentuar në Cartifikatne e pronës nr.156/2022 e datës 09.02.2022, numri i njësisë kadastrale P-70101040-01784-1 në sipërfaqe prej 37151 m ² , Toka pyjore në vendin e quajtur "Zhar zhar" në zonën kadastrale në Sadovinë e Çerkezëve.	Pronat e cekura planifikohet të jepen në shfrytëzim për krijimin e vendeve të lira të punës dhe rritjen e vlerës së parcelës në fjalë dhe të hyrat vetanake për Komunë.	Prona e cekur jepen në shfrytëzim	Prona e cekur parashihet të jepet në shfrytëzim afatshkurter.
3.	Palujtshmeria e evidentuar në Cartifikatne e pronës nr.156/2022 e datës 09.02.2022, numri i njësisë kadastrale P-70101012-00641-1 në sipërfaqe prej 155000 m ² , Bujqësore, në vendin e quajtur "Batânica" në zonën kadastrale në Budrikë e Epërme.	Pronat e cekura planifikohet të jepen në shfrytëzim për krijimin e vendeve të lira të punës dhe rritjen e vlerës së parcelës në fjalë dhe të hyrat vetanake për Komunë.	Prona e cekur jepen në shfrytëzim me destinim për Zonë industriale – ekonomike.	Prona e cekur parashihet të jepet në shfrytëzim afatgjat.
4.	Palujtshmeria e evidentuar në Cartifikatne e pronës nr.156/2022 e datës 09.02.2022, numri i njësisë kadastrale P-70101007-02507-0-21-3-1-0, në sipërfaqe prej 65 m ² , e cila gjindet në objektin e QKMF-së në zonën kadastrale në Viti	Pronat e cekura planifikohet të jepen në shfrytëzim për krijimin e vendeve të lira të punës dhe rritjen e vlerës së parcelës në fjalë dhe të hyrat vetanake për Komunë.	Prona e cekur jepen në shfrytëzim me destinim për Barnatore.	Prona e cekur parashihet të jepet në shfrytëzim afatshkurter.

5.	Palujtshmeria e evidentuar në Cartifikatne e pronës nr.156/2022 e datës 09.02.2022, numri i njësisë kadastrale P-70101038-01724-0, pjesa prej sipërfaqe prej 1834 m ² , Bujqësore, në vendin e quajtur "Rashiq" në zonën kadastrale në Smirë	Pronat e cekura planifikohet të jepen në shfrytëzim për krijimin e vendeve të lira të punës dhe të hyrat vetanake për Komunë.	Prona e cekur jepen në shfrytëzim me destinim për bujqësor	Prona komunale e cekur parashihet të jepet në shfrytëzim në periudhen afat shkurtër.
6.	Palujtshmeria e evidentuar në Cartifikatne e pronës nr.161/2022 e datës 10.02.2022, Njesisë kadastrale me numër: P-70101023-01576-0, në sip. prej 10553 m ² , P-70101023-01577-0, në sip. prej 142999 m ² , P-70101023-00991-0, në sip. prej 33358 m ² , Në zonën kadastrale në Zhiti.	Pronat e cekura planifikohet të jepen në shfrytëzim për publike krijimin e vendeve të lira të punës dhe hyra vetanake për Komunë.	Prona e cekur jepen në shfrytëzim me destinim për shfrytëzimin bujqësor.	Prona komunale e cekur parashihet të jepet në shfrytëzim në periudhen afat shkurtër.
7.	Palujtshmeria e evidentuar në Cartifikaten e pronës me nr.156//2022, të datës 09.02.2022 Njesisë kadastrale me numër: P-70101018-00175-0, në sip. prej 211198 m ² , P-70101018-00197-0, në sip. prej 96342 m ² , P-70101018-00200-0, në sip. prej 130577 m ² , P-70101018-00211-2, në sip. prej 8142 m ² , P-70101018-00211-4, në sip. prej 206276 m ² , P-70101018-00098-0, në sip. prej 771703 m ² , Në zonën kadastrale në Devajë.	Pronat e cekura planifikohet të jepen në shfrytëzim për krijimin e vendeve të lira të punës dhe rritjen e vlerës së parcelës në fjalë dhe të hyrat vetanake për Komunë.	Prona e cekur jepen në shfrytëzim me destinim për shfrytëzimin bujqësor, kullosa	Prona e cekur parashihet të jepet në shfrytëzim afatshkurter.
8	Palujtshmeria e evidentuar në Cartifikaten e pronës me nr.156/2022, të datës 09.02.2022 Njesisë kadastrale me numër: P-70101016-00498-0, në sip. prej 10392 m ² , P-70101016-00499-0, në sip. prej 4785 m ² , P-70101016-00500-0, në sip. prej 13896 m ² , P-70101016-00501-0, në sip. prej 8205 m ² , P-70101016-00502-0, në sip. prej 11070 m ² , P-70101016-00503-0, në sip. prej 16364 m ² , P-70101016-00527-0, në sip. prej 6416 m ² , P-70101016-00528-0, në sip. prej 2804 m ² , P-70101016-00529-0, në sip. prej 27085 m ² , Në zonën kadastrale në Gushicë.	Pronat e cekura planifikohet të jepen në shfrytëzim për krijimin e vendeve të lira të punës dhe rritjen e vlerës së parcelës në fjalë dhe të hyrat vetanake për Komunë.	Prona e cekur jepen në shfrytëzim me destinim për shfrytëzimin bujqësor, kullosa	Prona e cekur parashihet të jepet në shfrytëzim afatshkurt.

Me datën 10.02.2022, Viti.

Drejtori:
Majlinda Ostrogllava

M Ostrogllava



Kryetari i Komunës:
Sokol Haliti

Sokol Haliti



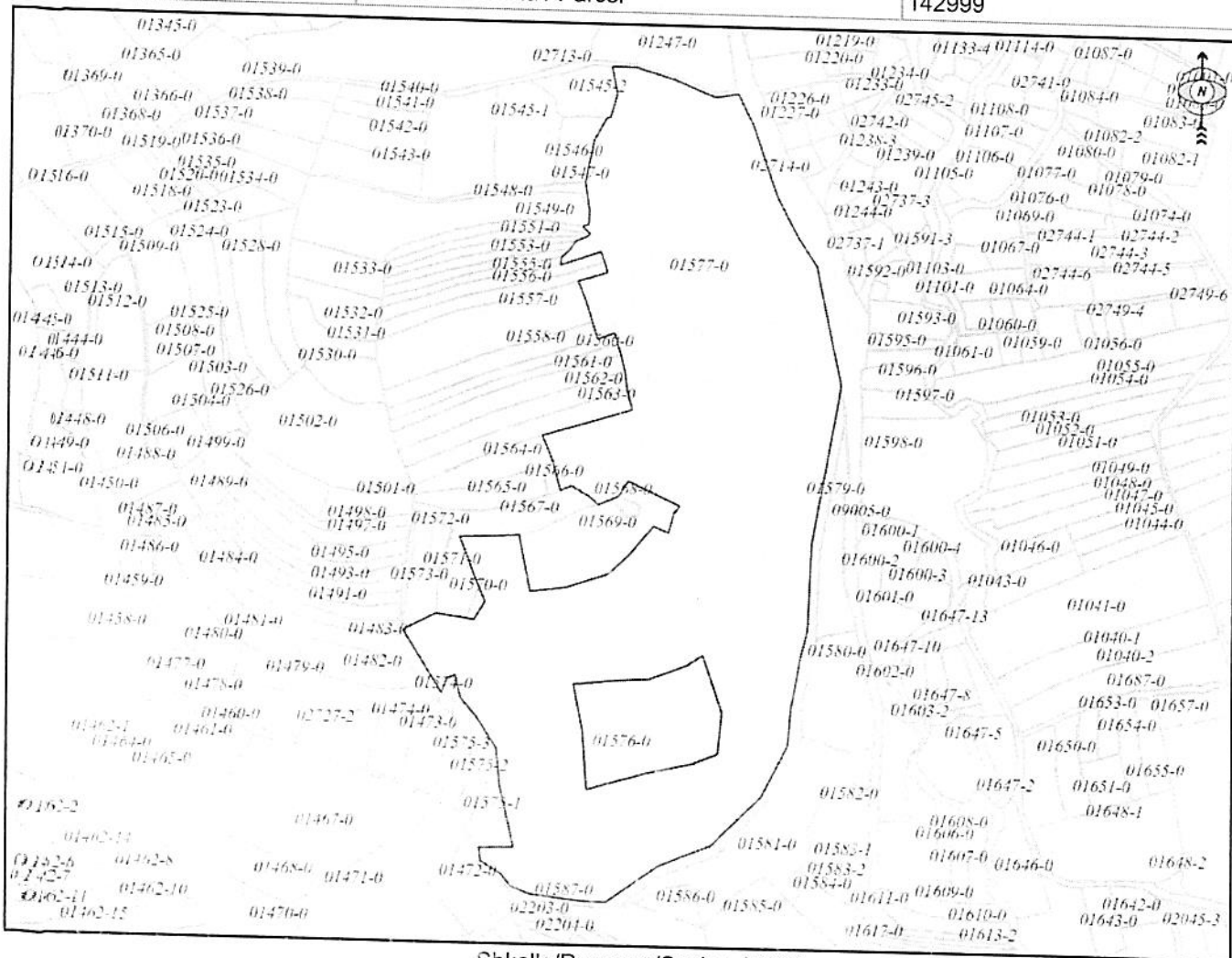
REPUBLIKA E KOSOVËS / REPUBLIKA KOSOVA / REPUBLIC OF KOSOVO
 QEVERIA E KOSOVËS / VLADA KOSOVA / GOVERNMENT OF KOSOVA
 MINISTRIA E MJEDISIT, PLANIFIKIMIT HAPËSINOR DHE INFRASTRUKTURËS
 MINISTARSTVO ŽIVOTNE SREDINE, PROSTORNOG PLANIRANJA I INFRASTRUKTURE
 MINISTRY OF ENVIRONMENT, SPATIAL PLANNING AND INFRASTRUCTURE

AGJENCIA KADASTRALE E KOSOVËS/ KATASTARSKA AGENCIJA KOSOVA/ KOSOVA CADASTRAL AGENCY

KOPJA E PLANIT / KOPIJA PLANA / COPY PLAN

Zyra Kadastrale Komunale/ Opštinska Katastarska Kancelarija /Municipal Cadastral Office : VITI
 Zona Kadastrale / Katastarska Zona / Cadastral Zone: Zhiti

Njësia/Jedinica/Unit	Tipi/Vrsta/Type	Sipërfaqja/Povšina/Area m ²
P-70101023-01576-0	Parcelë / Parcela / Parcel	10553
P-70101023-01577-0	Parcelë / Parcela / Parcel	142999



Shkalla/Razmera/Scale: 1:5861

16/02/2022
 Punoj/Obradio/Created:
 Data/ Data/Date: 09.02.2022
 Koha/ Vreme/ Time: 02:46:44
 Nënshkrimi/Potpis/Signature:
 Shënim/Beleška/Note:



Aprovoui/Usvojio/Aproved: Drejtori/Direktor/Director
 Nënshkrimi/Potpis/Signature:



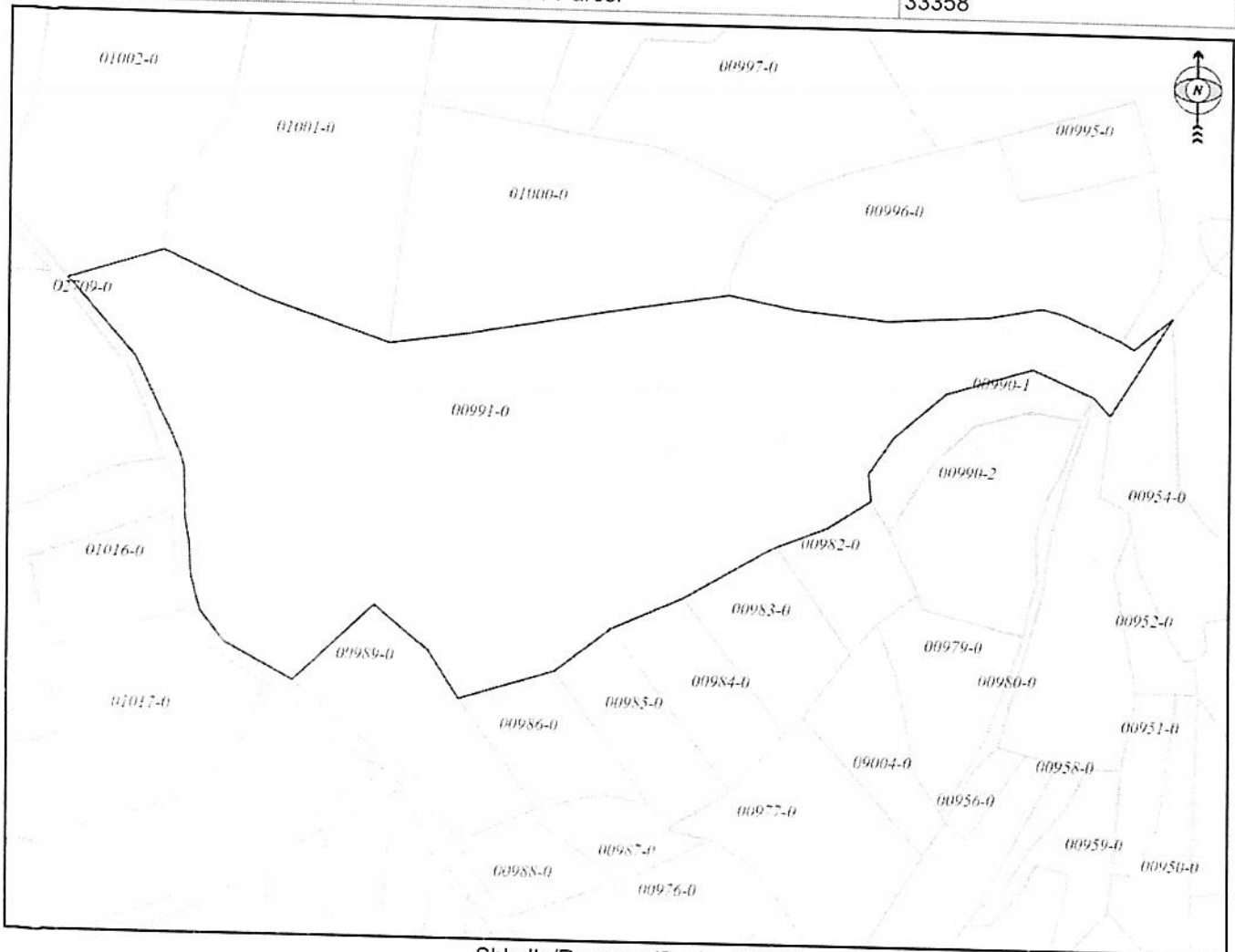
REPUBLIKA E KOSOVËS / REPUBLIKA KOSOVA / REPUBLIC OF KOSOVO
QEVERIA E KOSOVËS / VLADA KOSOVA / GOVERNMENT OF KOSOVA
MINISTRIA E MJEDISIT, PLANIFIKIMIT HAPËSINOR DHE INFRASTRUKTURËS
MINISTARSTVO ŽIVOTNE SREDINE, PROSTORNOG PLANIRANJA I INFRASTRUKTURE
MINISTRY OF ENVIRONMENT, SPATIAL PLANNING AND INFRASTRUCTURE

AGJENCIA KADASTRALE E KOSOVËS/ KATASTARSKA AGENCIJA KOSOVA/ KOSOVA CADASTRAL AGENCY

KOPJA E PLANIT / KOPIJA PLANA / COPY PLAN


Zyra Kadastrale Komunale/ Opštinska Katastarska Kancelarija /Municipal Cadastral Office : VITI
Zona Kadastrale / Katastarska Zona / Cadastral Zone: Zhiti

Njësia/Jedinica/Unit	Tipi/Vrsta/Type	Sipërfaqja/Povšina/Area m ²
P-70101023-00991-0	Parcelë / Parcela / Parcel	33358



Shkalla/Razmera/Scale: 1:2429

16/1/2022
Pritoi/Obradio/Created:
Data/ Data/Date: 09.02.2022
Koha/ Vreme/ Time: 02:45:47
Nënshkrimi/Potpis/Signature:
Shënim/Beleška/Note:



Aprovoi/Usvojio/Approved: Drejtori/Direktor/Director

Nënshkrimi/Potpis/Signature: _____



Republika e Kosovës
Republika Kosovo-Republic of Kosovo
Qeveria - Vlada - Government

Ministria e Mjedisit, Planifikimit Hapësinor dhe Infrastrukturës / Ministarstvo Životne Sredine, Prostornog Planiranja i Infrastrukture /
Ministry of Environment, Spatial Planning and Infrastructure
AGJENCIA KADASTRALE E KOSOVËS / KATASTARSKA AGENCIJA KOSOVA / KOSOVO CADASTRAL AGENCY

EKSTRAKT NGA CERTIFIKATA / IZVOD IZ CERTIFIKATA / EXTRACT OF CERTIFICATE

PERSONI / OSOBA / PERSON : Komuna e Vitisë

Numri i lëndës / Broj Predmet / Case Referent Number:

161/2022

Data dhe koha e lëshimit / Datum i vreme izdavanja / Date and time of submission:

09.02.2022 - 14:36

Komuna / Opština / Municipality:

VITI / VITTINA / VITI

Zyra Kadastrale Komune / Opštinska Katastarska Kancelarija / Municipal Cadastral Office:

VITI / VITTINA / VITI

A. TË DHËNAT PËR PERSONIN / PODACI O OSOBI / PERSON'S DATA

Mbiemri/Emri i afartizmit (biznesit) Prezime/ Naziv poslovanja (biznisa) Last Name / Business Name	Emri Ime First Name	Emri i babait Ime oca Father's Name	Gjinia Pol Gender	Nr. personal/ biznesit Liciti broj/broj postovanja ID. No.	Shteti i shtetësisë apo regjistrimit Drzava državljanstva ili uknjiženja Country of citizenship	Ditëlindja/Data e themelimit Rodendan/Dan osnivanja Date of Birth/Establishment	Krijuar më datën Uradjeno na dan Created On	Azhuruar Ažurirano Updated
Komuna e Vitisë			/	600424486	KOSOVA / KOSOVA / KOSOVO		29.12.2020	

A.1 ADRESA E PERSONIT / ADRESA OSOBE / PERSON'S ADDRESS

Vendbanimi Prebivaliste Resident	Kodi Postal Poštanski Kod Postal Code	Hollësitë e adresës Pojednosto adrese Address Details	Azhuruar Ažurirano Updated
/	/	28 NËNTORI	

B. NJESIA KADASTRALE/ KATASTARSKA JEDINICA/CADASTRAL UNIT



Njësia kadastrale Katastarska jedinica Cadastral unit	Komuna / Opština / Municipality	Zona kadastrale katastarska zona Cadastral zone	Lloji i njësise Vrsta jedinice Unit type	Tipi i pronës Tip imovine Property Type / Lloji i pronës Vrsta imovine Property kind	Kati/ Katet Br-Sprat a/ Spratova Floor number	Vendi i quajtur Zvano mesto Place name	Sipërfaqja Površina Area	Shfrytëzimi aktual/Kultura- klasa Aktualna Kultura-klasa upotreba/ Actual use/Culture-class	Pjesa e pronës Deo imovine Share quota	Lloji i së drejtës Vrsta prava Type of the right	Azhuruar Ažurirano Updated
P-70101023-00991-0	VITTI / VITTINA / VITI	Zhiti / Žitnje / Zhiti	PARCELË / PARCELA / parcel	Pronë shoqërore Društvena Imovina Socially owned Land /		DEVAJSKE ROVINE / DEVAJSKE ROVINE / DEVAJSKE ROVINE	33358	Bujqësore - Kullosët - Kullosë E Klasesë 6 / / Poljoprovredno - Pashnjaci - Pashnjak 6 Klase / / Agriculture - pasture - 6th Class Pasture / /	1 / 1	Poseddim individual / Individualna Drazavina / Single possessor	
P-70101023-01576-0	VITTI / VITTINA / VITI	Zhiti / Žitnje / Zhiti	PARCELË / PARCELA / parcel	Pronë shoqërore Društvena Imovina Socially owned Land /		GOLESH / GOLESH / GOLESH	10553	Bujqësore - Arat- Arë E Klasesë 8 / / Poljoprovredno - Njive - Njiva 8 Klase / / Agriculture - Arable - 8th Class Arable Land / /	1 / 1	Poseddim individual / Individualna Drazavina / Single possessor	
P-70101023-01577-0	VITTI / VITTINA / VITI	Zhiti / Žitnje / Zhiti	PARCELË / PARCELA / parcel	Pronë shoqërore Društvena Imovina Socially owned Land /		GOLESH / GOLESH / GOLESH	142999	Bujqësore - Kullosët - Kullosë E Klasesë 5 / Bujqësore - Kullosët - Kullosë E Klasesë 6 / / Poljoprovredno - Pashnjaci - Pashnjak 5 Klase / Poljoprovredno - Pashnjaci - Pashnjak 6 Klase / / Agriculture - pasture - 5th Class Pasture / Agriculture - pasture - 6th Class Pasture / /	1 / 1	Poseddim individual / Individualna Drazavina / Single possessor	



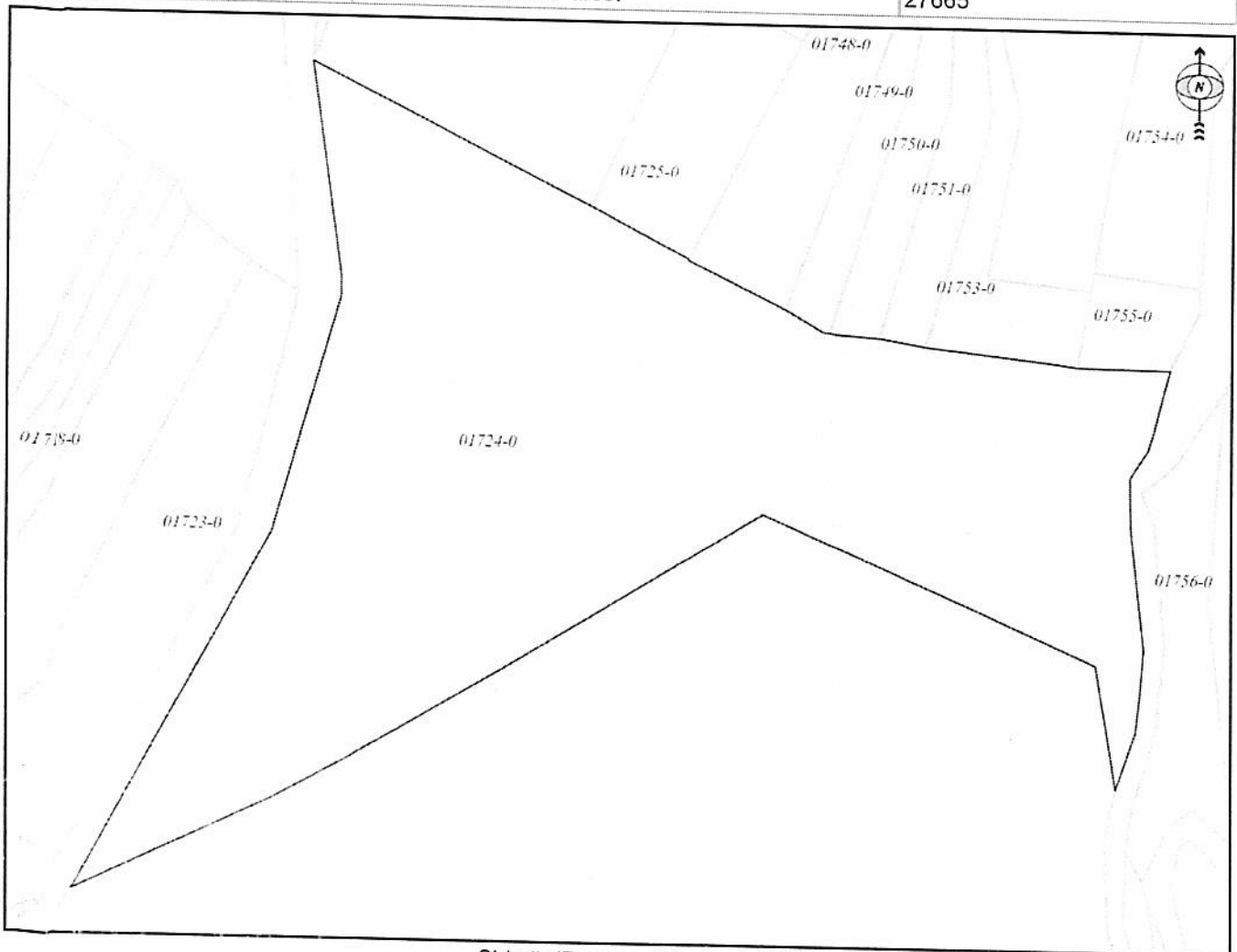
REPUBLIKA E KOSOVËS / REPUBLIKA KOSOVA / REPUBLIC OF KOSOVO
QEVERIA E KOSOVËS / VLADA KOSOVA / GOVERNMENT OF KOSOVA
MINISTRIA E MJEDISIT, PLANIFIKIMIT HAPËSINOR DHE INFRASTRUKTURËS
MINISTARSTVO ŽIVOTNE SREDINE, PROSTORNOG PLANIRANJA I INFRASTRUKTURE
MINISTRY OF ENVIRONMENT, SPATIAL PLANNING AND INFRASTRUCTURE

AGJENCIA KADASTRALE E KOSOVËS/ KATASTARSKA AGENCIJA KOSOVA/ KOSOVA CADASTRAL AGENCY

KOPJA E PLANIT / KOPIJA PLANA / COPY PLAN

Zyra Kadastrale Komunale/ Opštinska Katastarska Kancelarija /Municipal Cadastral Office : VITI
Zona Kadastrale / Katastarska Zona / Cadastral Zone: Smirë

Njësia/Jedinica/Unit	Tipi/Vrsta/Type	Sipërfaqja/Povšina/Area m ²
P-70101038-01724-0	Parcelë / Parcela / Parcel	27665



Shkalla/Razmera/Scale: 1:1864

158/2022

Punoi/Obradio/Created:

Data/ Data/Date: 09.02.2022

Koha/ Vreme/ Time: 02:07:09

Nëshkrimi/Potpis/Signature:

Shtim/Beleška/Note:



Aprovoi/Usvojio/Approved: Drejtori/Direktor/Director

Nëshkrimi/Potpis/Signature: _____



Republika e Kosovës
Republic of Kosovo
Qeveria - Vlada - Government

Ministria e Mjedetit, Planifikimit Hapësinor dhe Infrastrukturës / Ministarstvo Životne Sredine, Prostornog Planiranja i Infrastrukture /
Ministry of Environment, Spatial Planning and Infrastructure

AGJENCIA KADASTRALE E KOSOVËS / KATASTARSKA AGENCIJA KOSOVA / KOSOVO CADASTRAL AGENCY

CERTIFIKATË / CERTIFIKAT / CERTIFICATE

NJËSIA KADASTRALE / KATASTARSKA JEDINICA / CADASTRAL UNIT : P-70101038-01724-0

Numri i lëndës / Broj Predmet / Case Referent Number:

158/2022

09.02.2022 - 11:14

VITI / VITTINA / VITI

Smitë / Smitra / Smitë

Zyra Kadastrale Komunale / Opštinska Katastarska Kancelarija / Municipal Cadastral Office: VITI / VITTINA / VITI

Data dhe koha e lëshimit / Datum i vreme izdavanja / Date and time of submission:

Komuna / Opština / Municipality:


Zona kadastrale / Katastarska Zona / Cadastral Zone:

A. TË DHËNAT PËR NJËSINË KADASTRALE / PODACI O KATASTARSKOJ JEDINICI / CADASTRAL UNIT DATA

Numri i njësisë kadastrale Broj katastarske jedinice Cad. Unit. No.	Lloji i njësisë Vrsta Jedinice Unit Type	Lloji i pronës Vrsta Imovine Property Type	Zona U/R G/S U/R	Sipërfaqja Površina Arca (m ²)	Pëshkrim Opis Description	Krijuar më datën Uradjeno na dan Created On	Azhuruar Ažurirano Updated
P-70101038-01724-0	PARCELË / PARCELA / PARCEL	Pronë shoqërore / Društvena Imovina / Socially owned Land		27665			

A.1 ADRESA E NJËSISË KADASTRALE / ADRESA KATASTARSKE JEDINICE / CADASTRAL UNIT ADDRESS

Vendbanimi - adresa Prebivaliste - adresa Resident - address	Kodi Postal Poštanski Kod Postal Code	Hollësitë e adresës Pojednostni adrese Address Details	Krijuar më datën Uradjeno na dan Created On	Azhuruar Ažurirano Updated
RASHIQ/RASHIQ/RASHIQ				




A.2 LLOJI I SHFRYTËZIMIT / VRSTA KORISCENJA / TYPE OF USE

Numri Broj Number	Lloji i shfrytëzimit të parcelës Vrsta koriscenja a parcele Parcel Type Of Use	Shfrytëzimi aktual i parcelës Trenutno koriscenje a parcele Parcel Current Use	Kualiteti i klasës Kvalitet Klase Quality Class	Sipërfaqja (m ²) / Përfaqja (m ²) / Area (m ²)
1	Bujqësore/Pojloprivečno/Agriculture	Kullosat/Pashnjaci/pasture	Kullosë E Klasës 5/Pasnjak 5 Klase/5th Class Pasture	20348
2	Bujqësore/Pojloprivečno/Agriculture	Kullosat/Pashnjaci/pasture	Kullosë E Klasës 4/Pasnjak 4 Klase/4th Class Pasture	7317

B. PRONAR/POSEDUESI - VLASNIK/DRŽALAC - OWNER/POSSESSOR

Të drejtat Prava Rights	Emri Ime Name	Nr. personal Liceni broj ID. No.	Vendbanimi Prehivaliste Resident	Kodi postal Poštanski kod Postal code	Hollësitë e adresës Pojednosti adrese Address details	Pjesa e pronës Deo imovine Share quota	Pershkrimi Opis Description	Azhuruar Azurirano Updated
Posedim individual / Individualna Drzavina / Single possessor	Komuna e Vitisë	600424486	///		28 NENTORI	1/1		





Republika e Kosovës
Republika Kosovo-Republic of Kosovo
Qeveria - Vlada - Government

Ministria e Mjedisit, Planifikimit Hapësinor dhe Infrastrukturës / Ministarstvo Životne Sredine, Prostornog Planiranja i Infrastrukture /
Ministry of Environment, Spatial Planning and Infrastructure
AGJENCIA KADASTRALE E KOSOVËS / KATASTARSKA AGENCIJA KOSOVA / KOSOVO CADASTRAL AGENCY

EKSTRAKT NGA CERTIFIKATA / IZVOD IZ CERTIFIKATA / EXTRACT OF CERTIFICATE

PERSONI / OSOBA / PERSON : Komuna e Vitisë

Numri i lëndës / Broj Predmet / Case Referent Number: 156/2022
Data dhe koha e lëshimit / Datum i vreme izdavanja / Date and time of submission: 09.02.2022 - 10:44
Komuna / Opština / Municipality: VITI / VITINA / VITI
Zyra Kadastrale Komunale / Opštinska Katastarska Kancelarija / Municipal Cadastral Office: VITI / VITINA / VITI

A. TË DHËNAT PËR PERSONIN / PODACI O OSOBI / PERSON'S DATA

Mbiemri/Emri i atarizimi (biznesit) Prezime/ Naziv poslovanja (biznisa) Last Name / Business Name	Emri Ime First Name	Emri i babait Ime oca Father's Name	Gjinia Pol Gender	Nr. personal/ biznesit Lëni broj/broj poslovanja ID. No.	Shteti i shtetësisë apo regjistrimit Drzava državljanstva ili uknjiženja Country of citizenship	Ditëlindja/Data e themelimit Rodendan/Dan osnivanja Date of Birth/Establishment	Krijinar më datën Uradjeno na dan Created On	Azhuruar Ažurirano Updated
Komuna e Vitisë			/	600424486	KOSOVA / KOSOVA / KOSOVO		29.12.2020	

A.1 ADRESA E PERSONIT / ADRESA OSOBE / PERSON'S ADDRESS

Vendbanimi Prebivaliste Resident	Kodi Postal Poštanski Kod Postal Code	Hollësitë e adresës Pojednostilne adrese Address Details	Azhuruar Ažurirano Updated
/		28 NËNTORI	



B. NJESIA KADASTRALE/ KATASTARSKA JEDINICA/CADASTRAL UNIT

Njesia kadastrale Katastarska jedinica Cadastral unit	Komuna / Opština / Municipality	Zona kadastrale Katastarska zona Cadastral zone	Lloji i njësise Vrsta jedinice Unit type	Tipi i pronës Tip inovine Property Type	Kat/ Katel Br.-Sprat Floor Spratova number	Vendi i gjaftur Zvano mesto Place name	Sipërfaqja Površina Area	Shtyrëzimi aktual/Kultura- klasa Aktualna upotreba/ Kultura-klasa Actual use/Culture-class	Pesa e pronës Deo inovine Share quota	Lloji i së drejtës Vrsta prava Type of the right	Azhuruar Azurirano Updated
P-70101018-00098-0	VITTI / VITINA / VITI	Devajë / Devaja / Devajë	PARCELË / PARCELA / parcel	Pronë shoqërore Društvena Imovina Socially owned Land		GOLESH / GOLESH / GOLESH	771703	Bujqësore - Kulllosat - Kulllosë E Klasesë 6 / / Poljovrtedno - Pasnjiaci - Pasnjak 6 Klase / / Agricuture - pasture - 6th Class Pasture / /	1 / 1	Poseidim individual / Individuanla Drzavina / Single possessor	
P-70101018-00175-0	VITTI / VITINA / VITI	Devajë / Devaja / Devajë	PARCELË / PARCELA / parcel	Pronë shoqërore Društvena Imovina Socially owned Land		GOLESH / GOLESH / GOLESH	211198	Bujqësore - Kulllosat - Kulllosë E Klasesë 6 / / Poljovrtedno - Pasnjiaci - Pasnjak 6 Klase / / Agricuture - pasture - 6th Class Pasture / /	1 / 1	Poseidim individual / Individuanla Drzavina / Single possessor	
P-70101018-00197-0	VITTI / VITINA / VITI	Devajë / Devaja / Devajë	PARCELË / PARCELA / parcel	Pronë shoqërore Društvena Imovina Socially owned Land		ZHABELJ / ZHABELJ / ZHABELJ	96342	Bujqësore - Kulllosat - Kulllosë E Klasesë 6 / / Poljovrtedno - Pasnjiaci - Pasnjak 6 Klase / / Agricuture - pasture - 6th Class Pasture / /	1 / 1	Poseidim individual / Individuanla Drzavina / Single possessor	
P-70101018-00200-0	VITTI / VITINA / VITI	Devajë / Devaja / Devajë	PARCELË / PARCELA / parcel	Pronë shoqërore Društvena Imovina Socially owned Land		ZABEL / ZABEL / ZABEL	130577	Bujqësore - Kulllosat - Kulllosë E Klasesë 6 / / Poljovrtedno - Pasnjiaci - Pasnjak 6 Klase / / Agricuture - pasture - 6th Class Pasture / /	1 / 1	Poseidim individual / Individuanla Drzavina / Single possessor	



P-70101018-00211-2	VITI / VITINA / VITI	Devajë / Devaja / Devajë	PARCELË / PARCELA / parcel	Pronë shqiptore Drushvena Imovina Socially owned Land /	VISOÇA / VISOÇA / VISOÇA	81412	Bujqësore - Kullosat - Kullosë E Klasës 6 / / Poljopirvredho - Pashnjaci - Pashnjak 6 Klasse / / Agriculture - pasture - 6th Class Pasture / /	1 / 1	Posedim individual / Individualna Drazvina / Single possessor	23.05.2018
P-70101018-00211-4	VITI / VITINA / VITI	Devajë / Devaja / Devajë	PARCELË / PARCELA / parcel	Pronë shqiptore Drushvena Imovina Socially owned Land / R	VISOÇA / VISOÇA / VISOÇA	206276	Bujqësore - Kullosat - Kullosë E Klasës 6 / / Poljopirvredho - Pashnjaci - Pashnjak 6 Klasse / / Agriculture - pasture - 6th Class Pasture / /	1 / 1	Posedim individual / Individualna Drazvina / Single possessor	23.05.2018



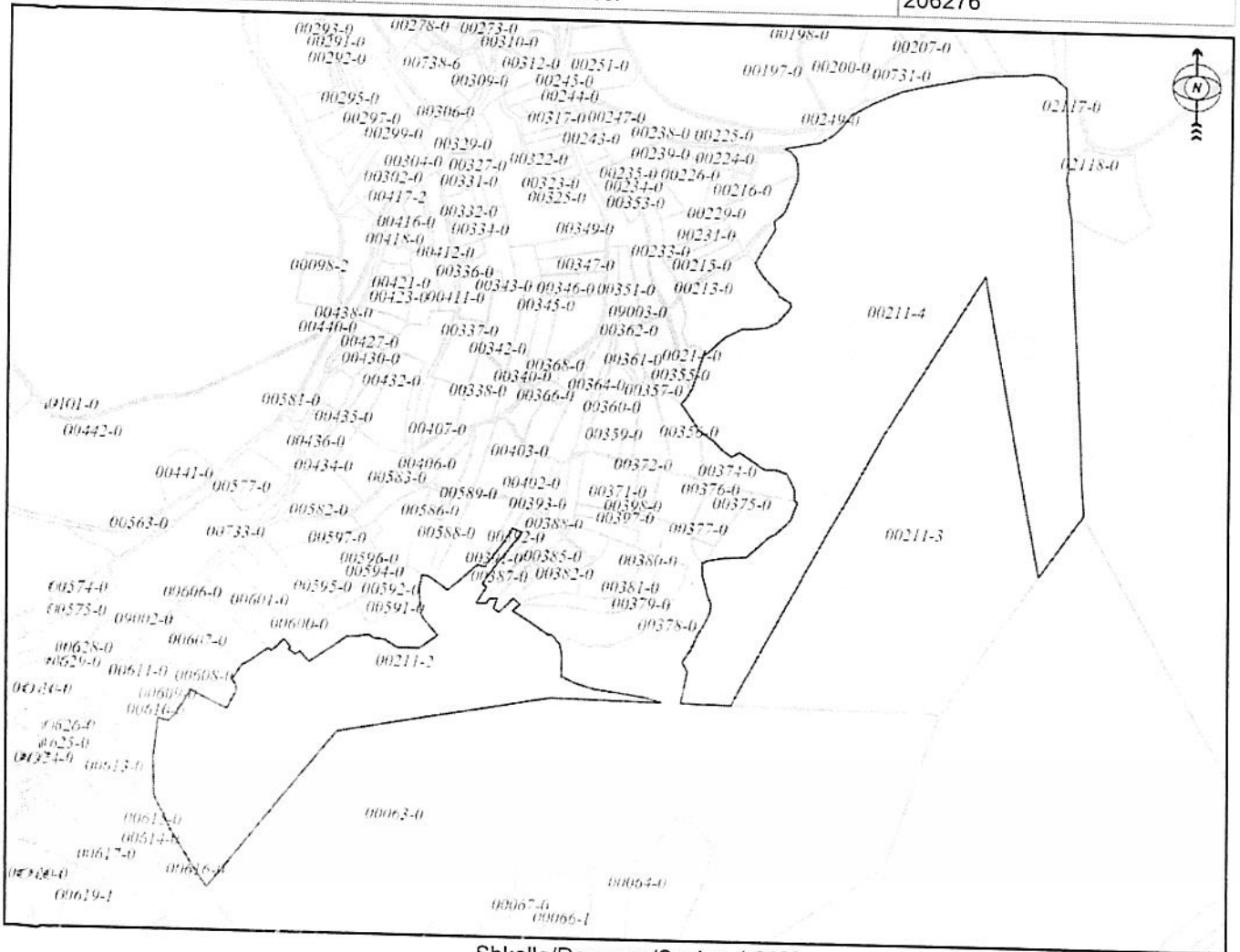
REPUBLIKA E KOSOVËS / REPUBLIKA KOSOVA / REPUBLIC OF KOSOVO
 QEVERIA E KOSOVËS / VLADA KOSOVA / GOVERNMENT OF KOSOVA
 MINISTRIA E MJEDISIT, PLANIFIKIMIT HAPËSINOR DHE INFRASTRUKTURËS
 MINISTARSTVO ŽIVOTNE SREDINE, PROSTORNOG PLANIRANJA I INFRASTRUKTURE
 MINISTRY OF ENVIRONMENT, SPATIAL PLANNING AND INFRASTRUCTURE

AGJENCIA KADASTRALE E KOSOVËS/ KATASTARSKA AGJENCIA KOSOVA/ KOSOVA CADASTRAL AGENCY

KOPJA E PLANIT / KOPIJA PLANA / COPY PLAN

Zyra Kadastrale Komunale/ Opštinska Katastarska Kancelarija /Municipal Cadastral Office : VITI
 Zona Kadastrale / Katastarska Zona / Cadastral Zone: Devajë

Njësia/Jedinica/Unit	Tipi/Vrsta/Type	Sipërfaqja/Povšina/Area m ²
P-70101018-00211-2	Parcelë / Parcela / Parcel	81412
P-70101018-00211-4	Parcelë / Parcela / Parcel	206276



Shkalla/Razmera/Scale: 1:8466

156/2022

Fnoi/Obradio/Created:

Data/Date: 09.02.2022

Koha/ Vreme/ Time: 11:35:45

Nënshkrimi/Potpis/Signature:

Sënim/Beleška/Note:



Aprovoi/Usvojio/Approved: Drejtori/Direktor/Director

Nënshkrimi/Potpis/Signature: _____



REPUBLIKA E KOSOVËS / REPUBLIKA KOSOVA / REPUBLIC OF KOSOVO

QEVERIA E KOSOVËS / VLADA KOSOVA / GOVERNMENT OF KOSOVA

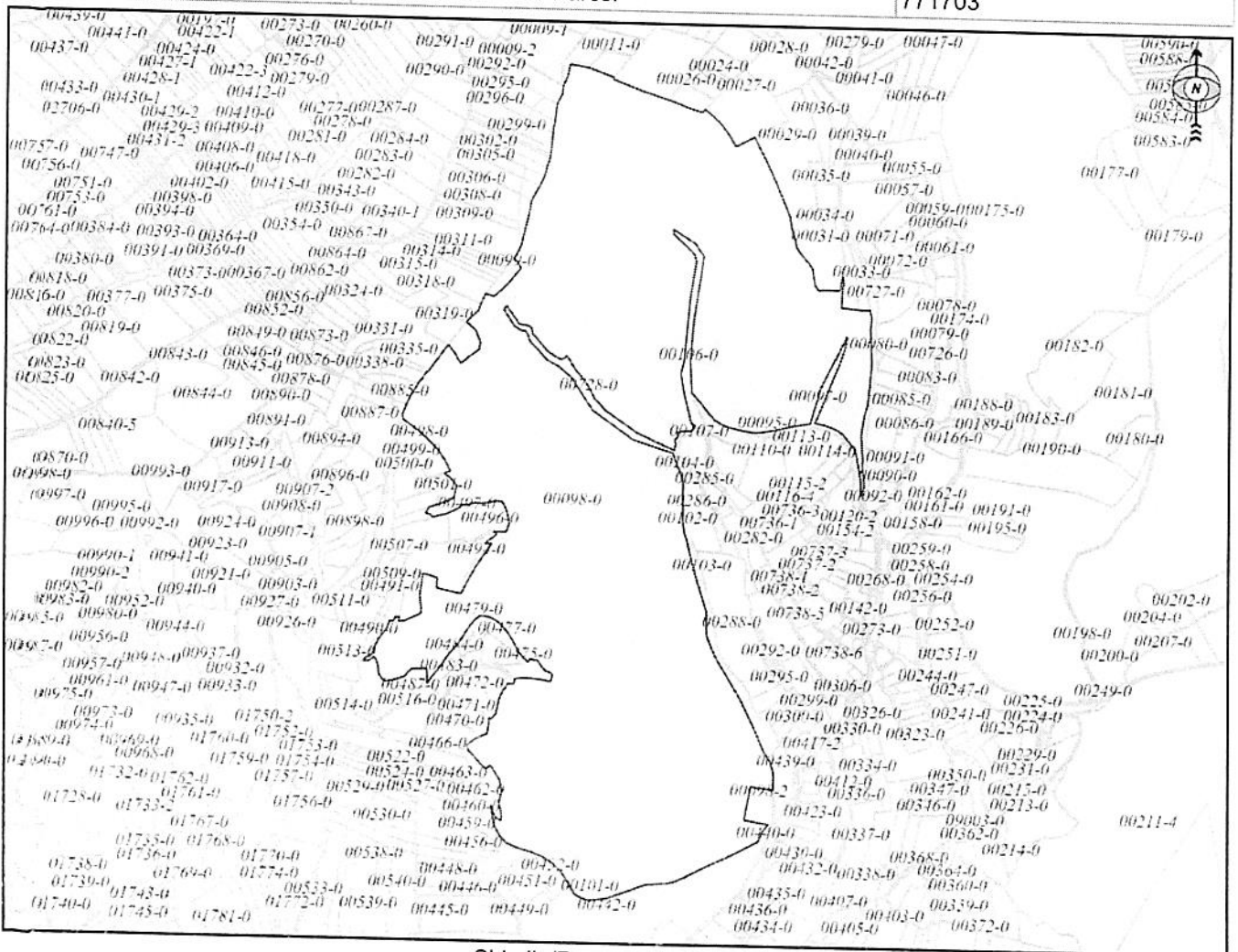
MINISTRIA E MJEDISIT, PLANIFIKIMIT HAPËSINOR DHE INFRASTRUKTURËS
MINISTARSTVO ŽIVOTNE SREDINE, PROSTORNOG PLANIRANJA I INFRASTRUKTURE
MINISTRY OF ENVIRONMENT, SPATIAL PLANNING AND INFRASTRUCTURE

AGJENCIA KADASTRALE E KOSOVËS/ KATASTARSKA AGENCIJA KOSOVA/ KOSOVA CADASTRAL AGENCY

KOPJA E PLANIT / KOPIJA PLANA / COPY PLAN

Zyra Kadastrale Komunale/ Opštinska Katastarska Kancelarija /Municipal Cadastral Office : VITI
Zona Kadastrale / Katastarska Zona / Cadastral Zone: Devajë

Njësia/Jedinica/Unit	Tipi/Vrsta/Type	Sipërfaqja/Povšina/Area m ²
P-70101018-00098-0	Parcelë / Parcela / Parcel	771703



Shkalla/Razmera/Scale: 1:12582

156/2022

Panoi/Obradio/Created:

Data/ Data/Date: 09.02.2022

Koha/ Vreme/ Time: 11:32:29

Nënshkrimi/Potpis/Signature:

Shënim/Beleška/Note:



Aprovoui/Usvojio/Aproved: Drejtori/Direktor/Director

Nënshkrimi/Potpis/Signature:



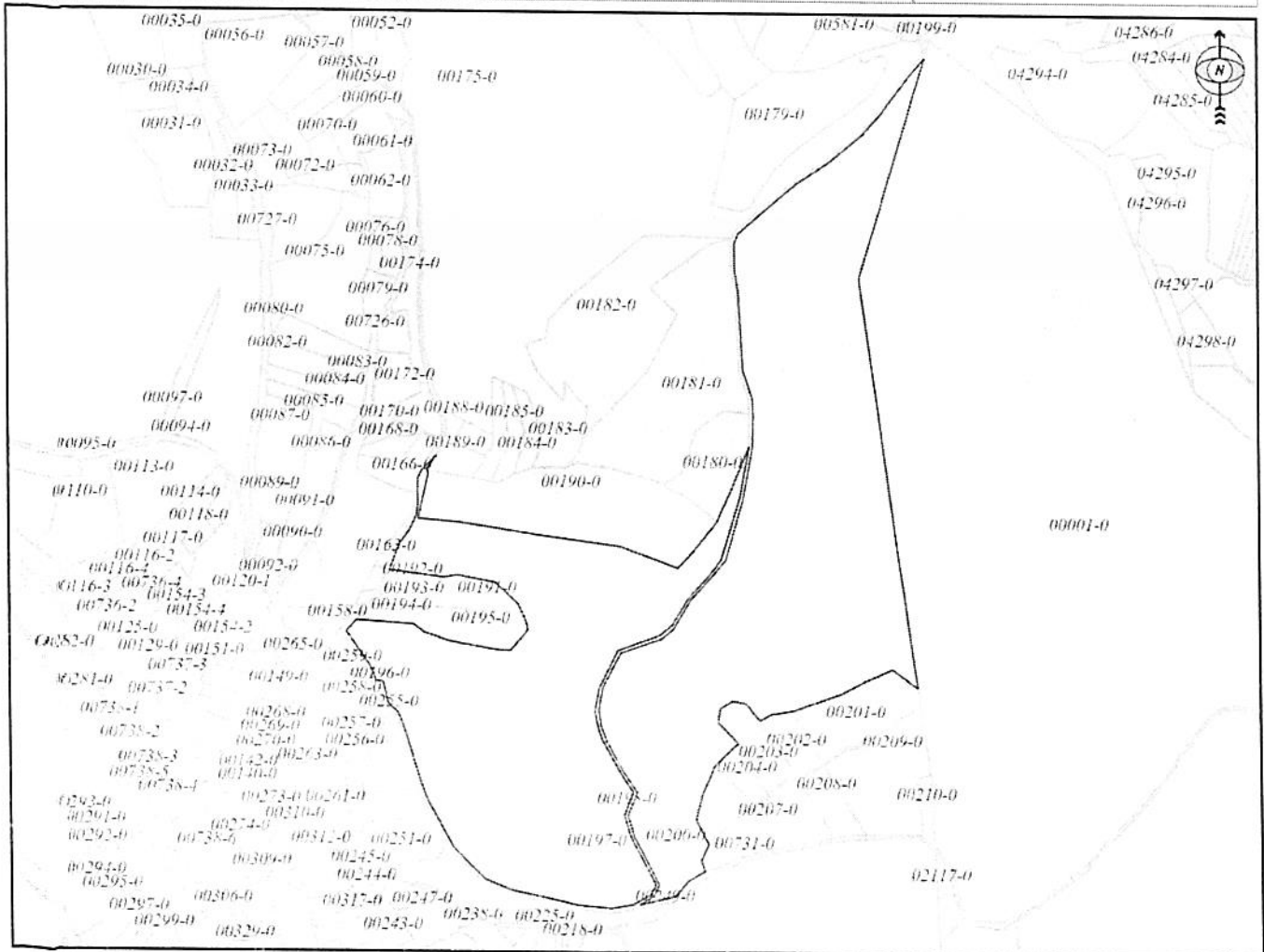
REPUBLIKA E KOSOVËS / REPUBLIKA KOSOVA / REPUBLIC OF KOSOVO
 QEVERIA E KOSOVËS / VLADA KOSOVA / GOVERNMENT OF KOSOVA
 MINISTRIA E MJEDISIT, PLANIFIKIMIT HAPËSINOR DHE INFRASTRUKTURËS
 MINISTARSTVO ŽIVOTNE SREDINE, PROSTORNOG PLANIRANJA I INFRASTRUKTURE
 MINISTRY OF ENVIRONMENT, SPATIAL PLANNING AND INFRASTRUCTURE

AGJENCIA KADASTRALE E KOSOVËS/ KATASTARSKA AGENCIJA KOSOVA/ KOSOVA CADASTRAL AGENCY

KOPJA E PLANIT / KOPIJA PLANA / COPY PLAN

Zyra Kadastrale Komunale/ Opštinska Katastarska Kancelarija /Municipal Cadastral Office : VITI
 Zona Kadastrale / Katastarska Zona / Cadastral Zone: Devajë

Njësia/Jedinica/Unit	Tipi/Vrsta/Type	Sipërfaqja/Povšina/Area m²
P-70101018-00197-0	Parcelë / Parcela / Parcel	96342
P-70101018-00200-0	Parcelë / Parcela / Parcel	130577



Shkalla/Razmera/Scale: 1:7535

156/2022

Fnoi/Obradio/Created:

Data/ Data/Date: 09.02.2022

Koha/ Vreme/ Time: 11:34:21

Nnshkrimi/Potpis/Signature:

Sënim/Beleška/Note:



Aprovoi/Usvojio/Approved: Drejtori/Direktor/Director

Nënshkrimi/Potpis/Signature: _____



Republika e Kosovës
Republica Kosova-Republic of Kosovo
Qeveria - Vlada - Government

Ministria e Mjedisit, Planifikimit Hapësinor dhe Infrastrukturës / Ministarstvo Životne Sredine, Prostornog Planiranja i Infrastrukture /
Ministry of Environment, Spatial Planning and Infrastructure
AGJENCIA KADASTRALE E KOSOVËS / KATASTARSKA AGENCIJA KOSOVA / KOSOVO CADASTRAL AGENCY

EKSTRAKT NGA CERTIFIKATA / IZVOD IZ CERTIFIKATA / EXTRACT OF CERTIFICATE

PERSONI / OSOBA / PERSON : DRUSHTVENA SVOJINA

Numri i lëndës / Broj Predmet / Case Referent Number: 158/2022
Data dhe koha e lëshimit / Datum i vreme izdavanja / Date and time of submission: 09.02.2022 - 11:08
Komuna / Opština / Municipality: VITI / VITINA / VITI
Zyra Kadastrale Komunale / Opštinska Katastarska Kancelarija / Municipal Cadastral Office: VITI / VITINA / VITI

A. TË DHËNAT PËR PERSONIN / PODACI O OSOBI / PERSON'S DATA

Mbiemri/Emri i afizimit (biznesit) Prezime/ Naziv poslovanja (biznisa) Last Name / Business Name	Emri Ime First Name	Emri i babait Ime oca Father's Name	Gjinia Pol Gender	Nr. personal/ biznesit Licni broj/broj poslovanja ID. No.	Shteti i shtetësisë apo regjistrimit Drzava državljanstva ili uklanjenja Country of citizenship	Ditëlindja/Data e themelimit Rodendan/Dan osnivanja Date of Birth/Establishment	Krijuar me datën Uradjeno na dan Created On	Azhuruar Ažurirano Updated
DRUSHTVENA SVOJINA			/	KCID0105820	KOSOVA / KOSOVA / KOSOVO			

A.1 ADRESA E PERSONIT / ADRESA OSOBE / PERSON'S ADDRESS

Vendbanimi Prebivaliste Resident	Kodi Postal Poštanski Kod Postal Code	Hollësitë e adresës Pojednosti adrese Address Details	Adresa tjetër Druga adresa Other address	Azhuruar Ažurirano Updated
GUSHICË / GUSICA / GUSHICË		S.O. VITINA 25		



B. NJESIA KADASTRALE/ KATASTARSKA JEDINICA/CADASTRAL UNIT

Njësia kadastrale Katastarska jedinica Cadastral unit	Komuna / Opština / Municipality	Zona kadastrale Katastarska zona Cadastral zone	Lloji i njësikë Vrsta jedinice Unit type	Tipi i pronës Tip imovine Property Type	Kat/ Katet Br./Sprat a/ Spratova Floor number	Vendi i quajtur Zvano mesto Place name	Sipërfaqja Površina Area	Shfrytëzimi aktual/Kultura- klasa Aklucina upotreba/ Kultura-klasa Actual use/Culture-class	Pjesa e pronës Deo imovine Share quota	Lloji i së drejtës Vrsta prava Type of the right	Azhurnuar Ažurirano Updated
P-70101016-00498-0	VITI / VITTINA / VITI	Gushicë / Gušica / Gushicë	PARCELË / PARCELA / parcel	Pronë shoqërore Društvena Imovina Socially owned Land		MUHAXHER MAHALA UTRINA / MUHAXHER MAHALA UTRINA / MUHAXHER MAHALA UTRINA	10392	Bujqësore - Kullosët - Kullosë E Klases 5 / / Poljoprivredno - Pashnjaci - Pashnjak 5 Klase / / Agriculture - pasture - 5th Class Pasture / /	1 / 1	Posedim individual / Individualna Drazavina / Single possessor	
P-70101016-00499-0	VITI / VITTINA / VITI	Gushicë / Gušica / Gushicë	PARCELË / PARCELA / parcel	Pronë shoqërore Društvena Imovina Socially owned Land		MUHAXHER MAHALA UTRINA / MUHAXHER MAHALA UTRINA / MUHAXHER MAHALA UTRINA	4785	Bujqësore - Kullosët - Kullosë E Klases 6 / / Poljoprivredno - Pashnjaci - Pashnjak 6 Klase / / Agriculture - pasture - 6th Class Pasture / /	1 / 1	Posedim individual / Individualna Drazavina / Single possessor	
P-70101016-00500-0	VITI / VITTINA / VITI	Gushicë / Gušica / Gushicë	PARCELË / PARCELA / parcel	Pronë shoqërore Društvena Imovina Socially owned Land		MUHAXHER MAHALA UTRINA / MUHAXHER MAHALA UTRINA / MUHAXHER MAHALA UTRINA	13896	Bujqësore - Kullosët - Kullosë E Klases 5 / / Poljoprivredno - Pashnjaci - Pashnjak 5 Klase / / Agriculture - pasture - 5th Class Pasture / /	1 / 1	Posedim individual / Individualna Drazavina / Single possessor	

P-70101016-00501-0	VITI / VITINA / VITI	Gushicë / Gushica / Gushicë	PARCELË / PARCELA / parcel	Pronë shoqërore Druштvena Imovina Socially owned Land		MUHAXHER MAHALA / MUHAXHER MAHALA / MUHAXHER MAHALA	9205	Bujqësore - Kullosat - Kullosë E Klasës 5 / Tokë Ndrëtmorë - Shitëpi-Ndërtëse - / / Pojopritvedno - Pashnjaci - Pashnjak 5 Klasse / Gradjevinsko zemljište - Kuca- Zgrada - / / Agriculture - pasture - 5th Class Pasture / Construction land - House-Building - / /	1 / 1	Posedim individual / Individualna Drzavina / Single possessor	
P-70101016-00502-0	VITI / VITINA / VITI	Gushicë / Gushica / Gushicë	PARCELË / PARCELA / parcel	Pronë shoqërore Druштvena Imovina Socially owned Land		MUHAXHER MAHALA VISHE DANA / MUHAXHER MAHALA VISHE DANA / MUHAXHER MAHALA VISHE DANA	11070	Bujqësore - Kullosat - Kullosë E Klasës 5 / / Pojopritvedno - Pashnjaci - Pashnjak 5 Klasse / / Agriculture - pasture - 5th Class Pasture / /	1 / 1	Posedim individual / Individualna Drzavina / Single possessor	
P-70101016-00503-0	VITI / VITINA / VITI	Gushicë / Gushica / Gushicë	PARCELË / PARCELA / parcel	Pronë shoqërore Druштvena Imovina Socially owned Land		MUHAXHER MAHALA VISHE DANA / MUHAXHER MAHALA VISHE DANA / MUHAXHER MAHALA VISHE DANA	16364	Bujqësore - Kullosat - Kullosë E Klasës 5 / / Pojopritvedno - Pashnjaci - Pashnjak 5 Klasse / / Agriculture - pasture - 5th Class Pasture / /	1 / 1	Posedim individual / Individualna Drzavina / Single possessor	
P-70101016-00527-0	VITI / VITINA / VITI	Gushicë / Gushica / Gushicë	PARCELË / PARCELA / parcel	Pronë shoqërore Druштvena Imovina Socially owned Land		MUHAXHER MAHALA KOD GROBLJ / MUHAXHER MAHALA KOD GROBLJ / MUHAXHER MAHALA KOD GROBLJ	6416	Bujqësore - Kullosat - Kullosë E Klasës 6 / / Pojopritvedno - Pashnjaci - Pashnjak 6 Klasse / / Agriculture - pasture - 6th Class Pasture / /	1 / 1	Posedim individual / Individualna Drzavina / Single possessor	
P-70101016-00528-0	VITI / VITINA / VITI	Gushicë / Gushica / Gushicë	PARCELË / PARCELA / parcel	Pronë shoqërore Druштvena Imovina Socially owned Land		MUHAXHER MAHALA KOD G. / MUHAXHER MAHALA KOD G. / MUHAXHER MAHALA KOD G.	2804	Bujqësore - Kullosat - Kullosë E Klasës 4 / / Pojopritvedno - Pashnjaci - Pashnjak 4 Klasse / / Agriculture - pasture - 4th Class Pasture / /	1 / 1	Posedim individual / Individualna Drzavina / Single possessor	

P-70101016-00529-0	VITI / VITINA / VITI	Gushicë / Gushica / Gushicë	PARCELE / PARCELA / parcel	Pronë shqiptërore Društvena Imovina Socially owned Land	MUHAXHER MAHALA IZA SHKOLE / MUHAXHER MAHALA IZA SHKOLE / MUHAXHER MAHALA IZA SHKOLE	27085	Bujqësore - Kullosi - Kullosë E Klases 5 / / Poljopriredno - Pashjaci - Pashjak 5 Klase / / Agriculture - pasture - 5th Class Pasture / /	1 / 1	Posedim individual / Individualna Dizavina / Single possessor	OSTRJE KATISJE MADRASITJE
--------------------	----------------------------	-----------------------------------	----------------------------------	---	--	-------	---	-------	---	---------------------------------



REPUBLIKA E KOSOVËS / REPUBLIKA KOSOVA / REPUBLIC OF KOSOVO

QEVERIA E KOSOVËS / VLADA KOSOVA / GOVERNMENT OF KOSOVA

MINISTRIA E MJEDISIT, PLANIFIKIMIT HAPËSINOR DHE INFRASTRUKTURËS
MINISTARSTVO ŽIVOTNE SREDINE, PROSTORNOG PLANIRANJA I INFRASTRUKTURE
MINISTRY OF ENVIRONMENT, SPATIAL PLANNING AND INFRASTRUCTURE

AGJENCIA KADASTRALE E KOSOVËS/ KATASTARSKA AGENCIJA KOSOVA/ KOSOVA CADASTRAL AGENCY

KOPJA E PLANIT / KOPIJA PLANA / COPY PLAN

Zyra Kadastrale Komunale/ Opštinska Katastarska Kancelarija /Municipal Cadastral Office : VITI

Zona Kadastrale / Katastarska Zona / Cadastral Zone: Gushicë

Njësia/Jedinica/Unit	Tipi/Vrsta/Type	Sipërfaqja/Povšina/Area m ²
P-70101016-00528-0	Parcelë / Parcela / Parcel	2804
P-70101016-00527-0	Parcelë / Parcela / Parcel	6416
P-70101016-00498-0	Parcelë / Parcela / Parcel	10392
P-70101016-00499-0	Parcelë / Parcela / Parcel	4785
P-70101016-00500-0	Parcelë / Parcela / Parcel	13896
P-70101016-00529-0	Parcelë / Parcela / Parcel	27085
P-70101016-00502-0	Parcelë / Parcela / Parcel	11070
P-70101016-00530-0	Parcelë / Parcela / Parcel	9373
P-70101016-00501-0	Parcelë / Parcela / Parcel	9205

158/2022

Punoi/Obradio/Created:

Data/ Data/Date: 09.02.2022

Koha/ Vreme/ Time: 11:26:56

Nënshkrimi/Potpis/Signature:

Shënim/Beleška/Note:



Aprovoi/Usvojio/Approved: Drejtori/Direktor/Director

Nënshkrimi/Potpis/Signature: _____

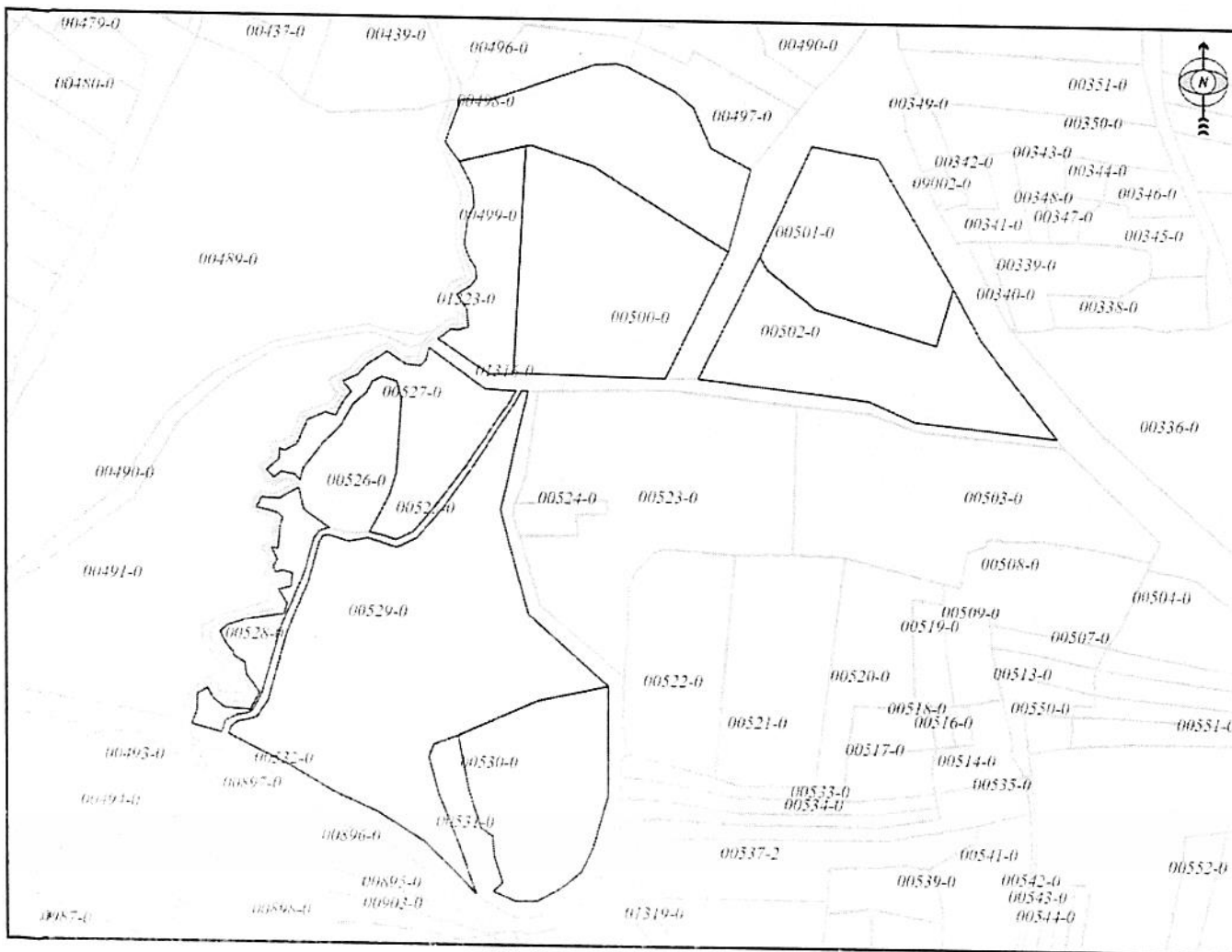


REPUBLIKA E KOSOVËS / REPUBLIKA KOSOVA / REPUBLIC OF KOSOVO
 QEVERIA E KOSOVËS / VLADA KOSOVA / GOVERNMENT OF KOSOVA
 MINISTRIA E MJEDISIT, PLANIFIKIMIT HAPËSINOR DHE INFRASTRUKTURËS
 MINISTARSTVO ŽIVOTNE SREDINE, PROSTORNOG PLANIRANJA I INFRASTRUKTURE
 MINISTRY OF ENVIRONMENT, SPATIAL PLANNING AND INFRASTRUCTURE

AGJENCIA KADASTRALE E KOSOVËS/ KATASTARSKA AGENCIJA KOSOVA/ KOSOVA CADASTRAL AGENCY

KOPJA E PLANIT / KOPIJA PLANA / COPY PLAN

Zyra Kadastrale Komunale/ Opštinska Katastarska Kancelarija /Municipal Cadastral Office : VITI
 Zona Kadastrale / Katastarska Zona / Cadastral Zone: Gushicë



Shkalla/Razmera/Scale: 1:4183

158/2022

Finoi/Obradio/Created:

Data/ Data/Date: 09.02.2022

Koha/ Vreme/ Time: 11:26:55

Nënshkrimi/Potpis/Signature:

Sënim/Beleška/Note:



Aprovoi/Usvojio/Approved: Drejtori/Direktor/Director

Nënshkrimi/Potpis/Signature: _____



Republika e Kosovës
Republic of Kosovo
Qeveria - Vlada - Government

Ministria e Mjedisit, Planifikimit Hapësinor dhe Infrastrukturës / Ministarstvo Životne Sredine, Prostornog Planiranja i Infrastrukture /
Ministry of Environment, Spatial Planning and Infrastructure
AGJENCIA KADASTRALE E KOSOVËS / KATASTARSKA AGENCIJA KOSOVA / KOSOVO CADASTRAL AGENCY

CERTIFIKATË / CERTIFIKAT / CERTIFICATE

NJËSIA KADASTRALE / KATASTARSKA JEDINICA / CADASTRAL UNIT : O-70101007-02507-0-21-3-1-0

Numri i lëndës / Broj Predmet / Case Referent Number:

156/2022

09.02.2022 - 10:36

VITI / VITINA / VITI

Viti / Vitina / Viti

VITI / VITINA / VITI

Data dhe koha e lëshimit / Datum i vreme izdavanja / Date and time of submission:

Komuna / Opština / Municipality:

Zona kadastrale / Katastarska Zona / Cadastral Zone:

Zyra Kadastrale Komunale / Opštinska Katastarska Kancelarija / Municipal Cadastral Office: VITI / VITINA / VITI

A. TË DHËNAT PËR NJËSINË KADASTRALE / PODACI O KATASTARSKOJ JEDINICI / CADASTRAL UNIT DATA

Numri i njësish kadastrale Broj katastarske jedinice Cad. Unit. No.	Lloji i njësish Vrsta Jedinice Unit Type	Lloji i pronisë Vrsta imovine Property Type	Zona U/R G/S U/R	Sipërfaqja Površina Area (m ²)	Përshkrim Opis Description	Krijuar më datën Uradjeno na dan Created On	Azhuruar Azurirano Updated
O-70101007-02507-0-21-3-1-0	PJESA E NDËRTESËS / DELOVA ZGRADA / PART OF BUILDING	Shoqërorë / Društvena / Socially	U	65	Në bazë të kërkesës për regjistrimin e pjesëve të ndërtesës nr. 04/2020, dt. 24.10.2019	13.01.2020	

A.1 ADRESA E NJËSISË KADASTRALE / ADRESA KATASTARSKE JEDINICE / CADASTRAL UNIT ADDRESS

Vendbanimi - adresa Prehivaliste - adresa Resident - address	Kodi Postal Poštanski Kod Postal Code	Hollësitë e adresës Pojednostilne adrese Address Details	Krijuar më datën Uradjeno na dan Created On	Azhuruar Azurirano Updated
QYTET/QYTET/QYTET	61000	REXHEP BISLIMI 3 P 3		13.01.2020



REXHEP BISLIMI

A.4 PJESË E NDËRITESËS / DEO ZGRADE / PART OF BUILDING

Numri i pjeses së ndërtesës Broj deo zgrade Part of building number	Lloji i p. ndërtesës Vrsta d. zgrade Part of building type	Shfrytëzimi aktual Trenutno korišćenje Current use	Sipërfaqja Površina Area (m ²)	Nr. dhomave Br. sobe No Rooms	Kati nr. Sprat br. Floor no.	Hyryja nr. Ulaz br. Entrance no.	Cmimi i kontraktuar Ugovorena cena Contract Price	Azhuruar Azurirano Updated
O-70101007-02507-0-21-3-1-0	Shëndetësor/Zdravstvo/Health	Barnatore/ Apoteka/Pharmacy	65		P	3		13.01.2020

B. PRONARI/POSEDUESI - VLASNIK/DRŽALAC - OWNER/POSSESSOR

Të drejtat Prava Rights	Emri Ime Name	Nr. personal Licent broj ID. No.	Vendbanimi Prebivaliste Resident	Kodi postal Poštanski kod Postal code	Hollësitë e adresës Pojednosti adrese Address details	Pjesa e pronës Deo imovine Share quota	Pershkrimi Opis Description	Azhuruar Azurirano Updated
Posedim individual / Individualna Drzavina / Single possessor	P.SH.SHITËPIJA E SHËNDETTIT VITI	KCID0102126	VITI / VITTINA / VITI /		VITI	1/1	Ne bazë të kërkesës për regjistrimin e pjesëve të ndërtesës nr. 04/2020, dt. 24.10.2019	21.01.2020





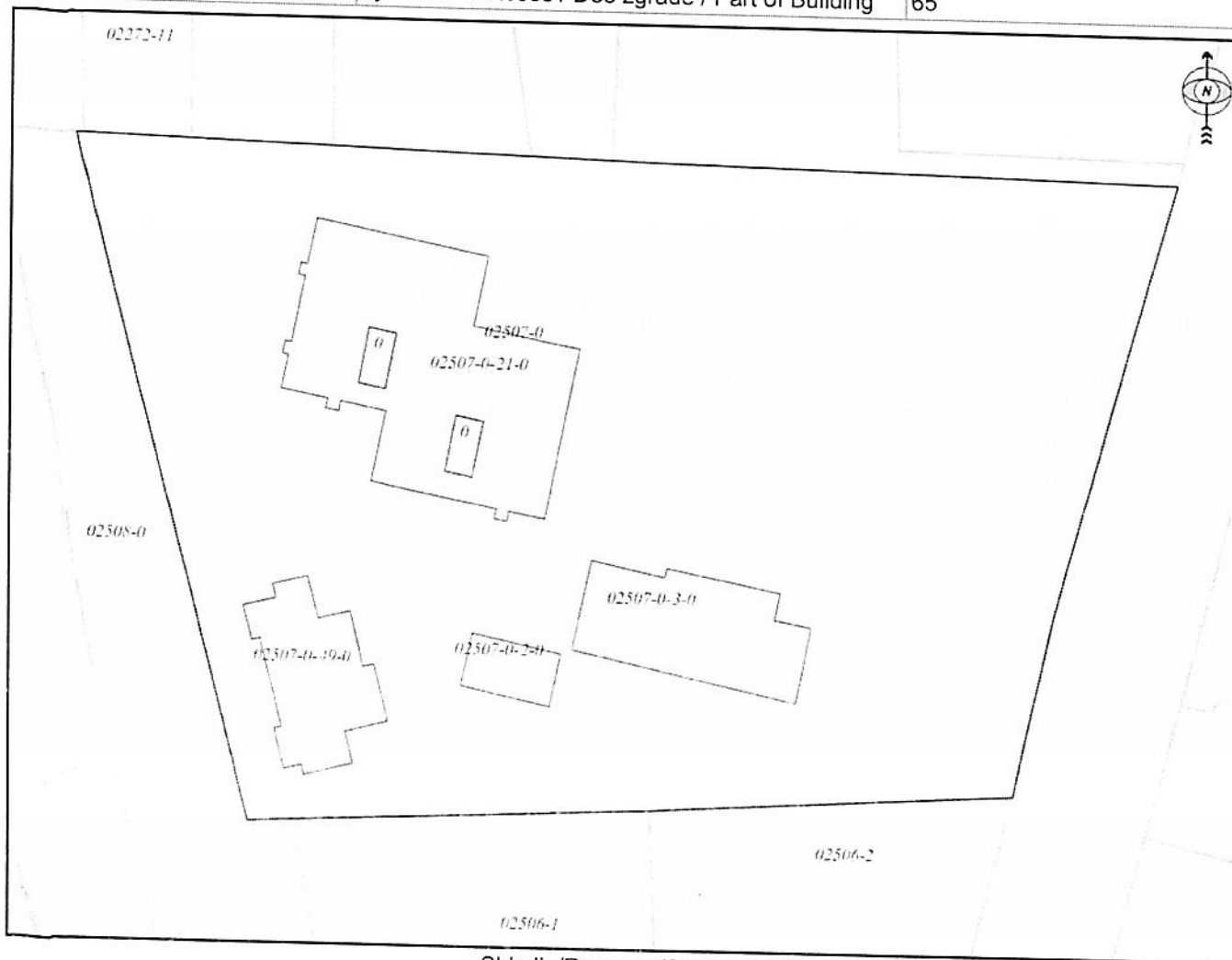
REPUBLIKA E KOSOVËS / REPUBLIKA KOSOVA / REPUBLIC OF KOSOVO
QEVERIA E KOSOVËS / VLADA KOSOVA / GOVERNMENT OF KOSOVA
MINISTRIA E MJEDISIT, PLANIFIKIMIT HAPËSINOR DHE INFRASTRUKTURËS
MINISTARSTVO ŽIVOTNE SREDINE, PROSTORNOG PLANIRANJA I INFRASTRUKTURE
MINISTRY OF ENVIRONMENT, SPATIAL PLANNING AND INFRASTRUCTURE

AGJENCIA KADASTRALE E KOSOVËS/ KATASTARSKA AGENCIJA KOSOVA/ KOSOVA CADASTRAL AGENCY

KOPJA E PLANIT / KOPIJA PLANA / COPY PLAN

Zyra Kadastrale Komunale/ Opštinska Katastarska Kancelarija /Municipal Cadastral Office : VITI
Zona Kadastrale / Katastarska Zona / Cadastral Zone: Viti

Njësia/Jedinica/Unit	Tipi/Vrsta/Type	Sipërfaqja/Povšina/Area m ²
P-70101007-02507-0	Parcelë / Parcela / Parcel	9897
O-70101007-02507-0-21-3-1-0	Pjesë e Ndërtesës / Deo zgrade / Part of Building	65



Shkalla/Razmera/Scale: 1:846

156/2022

Punoi/Obradio/Created:

Data/ Date/Date: 09.02.2022

Koha/ Vreme/ Time: 11:19:56

Nëshkrimi/Potpis/Signature:

Shtim/Beleška/Note:



Aprovoi/Usvojio/Approved: Drejtori/Direktor/Director

Nëshkrimi/Potpis/Signature: _____



Republika e Kosovës

Republika Kosovo-Republic of Kosovo

Qeveria - Vlada - Government

Ministria e Mjedisit, Planifikimit Hapësinor dhe Infrastrukturës / Ministarstvo Životne Sredine, Prostornog Planiranja i Infrastrukture /

Ministry of Environment, Spatial Planning and Infrastructure

AGJENCIA KADASTRALE E KOSOVËS / KATASTARSKA AGENCIJA KOSOVA / KOSOVO CADASTRAL AGENCY

CERTIFIKATË / CERTIFIKAT / CERTIFICATE

NJËSIA KADASTRALE / KATASTARSKA JEDINICA / CADASTRAL UNIT : P-70101012-00641-1

Numri i lëndës / Broj Predmet / Case Referent Number:

156/2022

Data dhe koha e lëshimit / Datum i vreme izdavanja / Date and time of submission:

09.02.2022 - 10:35

Komuna / Opština / Municipality:

VITI / VITINA / VITI

Zona kadastrale / Katastarska Zona / Cadastral Zone:

Budriqë E Epërme / Gorja Budrika / Budriqë E Epërme

Zyra Kadastrale Komunale / Opštinska Katastarska Kancelarija / Municipal Cadastral Office:

VITI / VITINA / VITI

A. TË DHËNAT PËR NJËSINË KADASTRALE / PODACI O KATASTARSKOJ JEDINICI / CADASTRAL UNIT DATA

Numri i njësisë kadastrale Broj katastarske jedinice Cad. Unit. No.	Lloji i njësisë Vrsta Jedinice Unit Type	Lloji i pronës Vrsta imovine Property Type	Zona U/R G/S U/R	Sipërfaqja Površina Area (m ²)	Përshkrim Opis Description	Krijuar më datën Uradjeno na dan Created On	Azhuruar Azurirano Updated
P-70101012-00641-1	PARCELE / PARCELA / PARCEL	Pronë shoqërore / Društvena Imovina / Socially owned Land	Rural	155000	ne baze te kerkeses dalje ne teren nr.07.952-10/36 dt.18.05.2009 ne baze te vendimit te K.K.Viti nr.463/9 dt.10.05.1968 Në bazë të kërkesës për ndryshim fizike nr. 83/2016, dt. 07.06.2016, Vendimi i Kuvendit Komunal nr. 01-013/1640, dt.10.12.2015	08.06.2016	08.06.2016

A.1 ADRESA E NJËSISË KADASTRALE / ADRESA KATASTARSKE JEDINICE / CADASTRAL UNIT ADDRESS

Vendbanimi - adresa Prebivalište - adresa Resident - address	Kodi Postal Poštanski Kod Postal Code	Hollësitë e adresës Pojednostni adrese Address Details	Krijuar më datën Uradjeno na dan Created On	Azhuruar Azurirano Updated
BATENICA/BATENICA/BATENICA			08.06.2016	08.06.2016



[Handwritten signature]

A.2 LLOJTI I SHFRYTËZIMIT / VRSTA KORISCENJA / TYPE OF USE

Numri Broj Number	Lloji i shfrytëzimit të parcelës Vrsta koriscenja parcelle Parcel Type Of Use	Shfrytëzimi aktual i parcelës Trenutno koriscenje parcelle Parcel Current Use	Kualiteti i klasës Kvalitet klase Quality Class	Sipërfaqja Površina Area (m ²)
1	Bujqësore/Poljoprivredno/Agriculture	Arat/Njive/Arable	Arë E Klasës 3/Njiva 3 Klase/3rd Class Arable Land	155000

B. PRONAR/POSEDUESI - VLASNIK/DRŽALAC - OWNER/POSSESSOR

Të drejtat Prava Rights	Emri Ime Name	Nr. personal Licni broj ID. No.	Vendbanimi Prebivaliste Resident	Kodi postal Poštanski kod Postal code	Hollësitë e adresës Pojedinosti adrese Address details	Pjesa e pronës Deo imovine Share quota	Pershkritimi Opis Description	Azhuruar Azurirano Updated
Poseidim individual / Individuana Drazavina / Single possessor	Komuna e Vitisë	600424486	/ / /		28 NËNTORI	1/1	ne baze te kerkeses dalje ne leren nr.07.952-10/36 dt.18.05.2009 ne baze te vendimit te K.K.Viti nr.463/9 dt.10.05.1968	08.06.2016

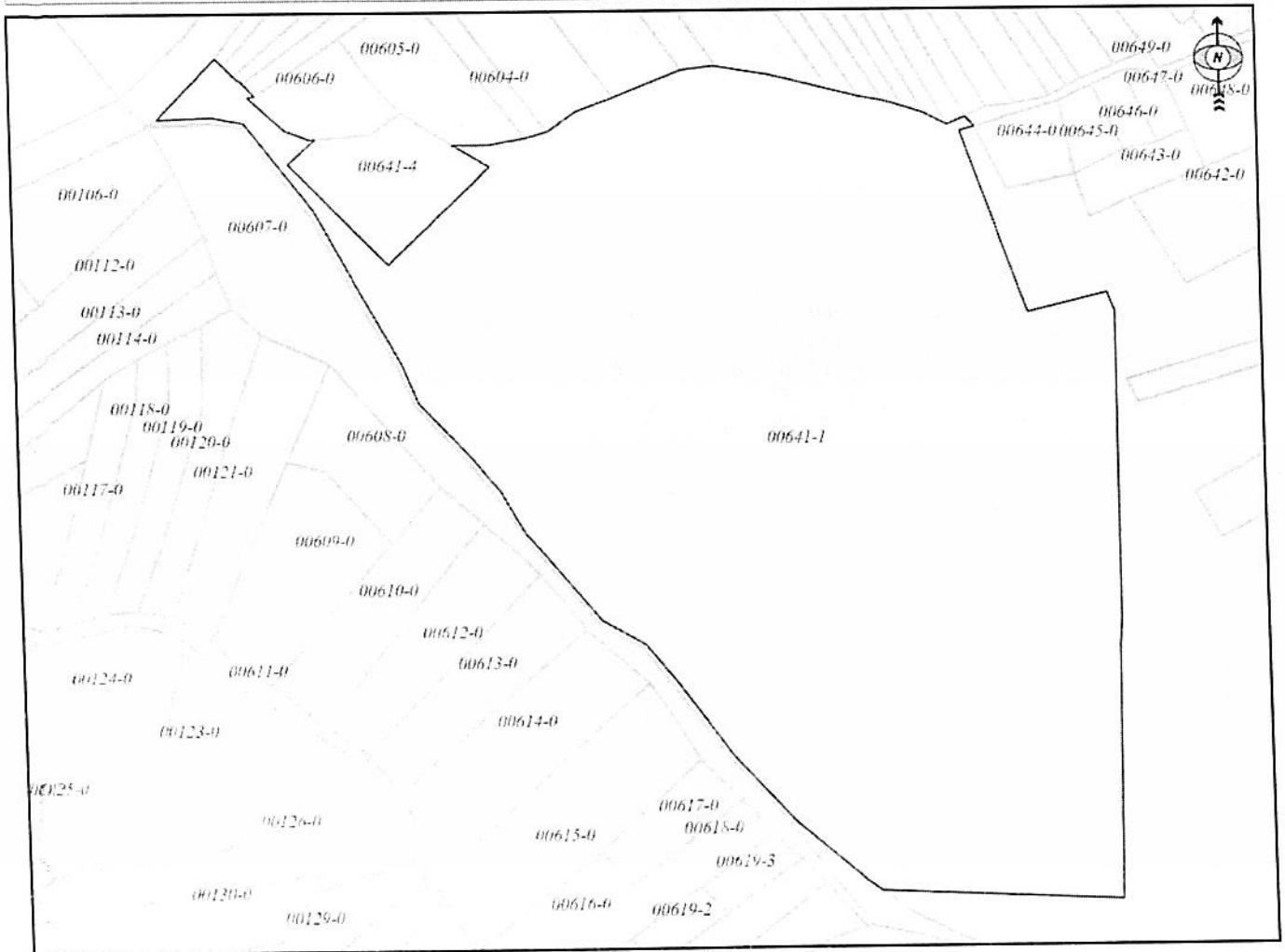


REPUBLIKA E KOSOVËS / REPUBLIKA KOSOVA / REPUBLIC OF KOSOVO
QEVERIA E KOSOVËS / VLADA KOSOVA / GOVERNMENT OF KOSOVA
MINISTRIA E MJEDISIT, PLANIFIKIMIT HAPËSINOR DHE INFRASTRUKTURËS
MINISTARSTVO ŽIVOTNE SREDINE, PROSTORNOG PLANIRANJA I INFRASTRUKTURE
MINISTRY OF ENVIRONMENT, SPATIAL PLANNING AND INFRASTRUCTURE

AGJENCIA KADASTRALE E KOSOVËS/ KATASTARSKA AGENCIJA KOSOVA/ KOSOVA CADASTRAL AGENCY
KOPJA E PLANIT / KOPIJA PLANA / COPY PLAN

Zyra Kadastrale Komunale/ Opštinska Katastarska Kancelarija /Municipal Cadastral Office : VITI
Zona Kadastrale / Katastarska Zona / Cadastral Zone: Budrikë e Epërme

Njësia/Jedinica/Unit	Tipi/Vrsta/Type	Sipërfaqja/Povšina/Area m ²
P-70101012-00641-1	Parcelë / Parcela / Parcel	155000



Shkalla/Razmera/Scale: 1:3970

156/2022

Punoi/Obradio/Created:

Data/ Data/Date: 09.02.2022

Koha/ Vreme/ Time: 01:10:44

Nënshkrimi/Potpis/Signature:

Shënim/Beleška/Note:



Aprovoi/Usvojio/Approved: Drejtori/Direktor/Director

Nënshkrimi/Potpis/Signature: _____



Republika e Kosovës

Republica Kosova-Republic of Kosovo

Qeveria - Vlada - Government

Ministria e Mjedisit, Planifikimit Hapësinor dhe Infrastrukturës / Ministarstvo Životne Sredine, Prostornog Planiranja i Infrastrukture /

Ministry of Environment, Spatial Planning and Infrastructure

AGJENCIA KADASTRALE E KOSOVËS / KATASTARSKA AGENCIJA KOSOVA / KOSOVO CADASTRAL AGENCY

EKSTRAKT NGA CERTIFIKATA / IZVOD IZ CERTIFIKATA / EXTRACT OF CERTIFICATE

PERSONI / OSOBA / PERSON : D.S.S.O.VITINA UPRAVA ZA PASHNIJAKE

Numri i lëndës / Broj Predmet / Case Referent Number: 156/2022
Data dhe koha e lëshimit / Datum i vreme izdavanja / Date and time of submission: 09.02.2022 - 10:34
Komuna / Opština / Municipality: VITI / VITINA / VITI
Zyra Kadastreale Komunale / Opštinska Katastarska Kancelarija / Municipal Cadastral Office: VITI / VITINA / VITI

A. TË DHËNAT PËR PERSONIN / PODACI O OSOBI / PERSON'S DATA

Mbimërt/Emri i afarizantit (biznesit) Prezime/ Naziv poslovanja (biznisa) Last Name / Business Name	Emri Ime First Name	Emri i babait Ime oca Father's Name	Gjinia Pol Gender	Nr. personal/ biznesit Licni broj/broj poslovanja ID. No.	Shteti i shtetësisë apo regjistrimit Dëshava državljanstva ili uknjiženja Country of citizenship	Ditëlindja/Data e themelimit Rodendan/Dan osnivanja Date of Birth/Establishment	Krijuar më datën Urađeno na dan Created On	Azhuruar Ažurirano Updated
D.S.S.O.VITINA UPRAVA ZA PASHNIJAKE			/	KCID0113588	KOSOVA / KOSOVA / KOSOVO			

A.1 ADRESA E PERSONIT / ADRESA OSOBE / PERSON'S ADDRESS

Vendbanimi Prebivaliste Resident	Kodi Postal Poštanski Kod Postal Code	Hollësitë e adresës Pojednostavne adrese Address Details	Adresa tjetër Druga adresa Other address	Azhuruar Ažurirano Updated
SADOVINË E ÇERKEZËVE / ČERKEZ SADOVINA / SADOVINË E ÇERKEZËVE		VITINA		

B. NJESIA KADASTRALE/ KATASTARSKA JEDINICA/CADASTRAL UNIT

Njesia kadastrale Katastarska jedinica Cadastral unit	Komuna / Opština / Municipality	Zona kadastrale Katastarska zona Cadastral zone	Lloji i njesisë Vrsta jedinice Unit type	Tipi i pronës Tip imovine Property Type / Lloji i pronës Vrsta imovine Property kind	Kati/ Katet Br-Sprat a/ Spratova Floor number	Vendi i quajtur Zvano mesto Place name	Sipërfaqja Površina Area	Shfrytëzimi aktual/Kultura- klasa Aktualna Klasa Akuelna upotreba/ Kultura-klasa Actual use/Culture-class	Pjesa e pronës Deo imovine Share quota	Lloji i së drejtës Vrsta prava Type of the right	Azhuruar Azurirano Updated
P-70101040-01784-1	VITI / VITINA / VITI	Sadovinë E Çerkezëve / Cerkez Sadovina / Sadovinë E Çerkezëve	PARCELË / PARCELA / parcel	Pronë shoqërore Društvena Imovina Socially owned Land		ZHAR ZHARA / ZHAR ZHARA / ZHAR ZHARA	37151	Pyjorë - Tokat Pyjore - Mal I Klasës 4 / / šumsko - šumsko zemljište - Šuma 4 Klasë / / Forestry - Forest - 4th Class Forest / /	1 / 1	Posedim individual / Individualna Drzavina / Single possessor	
P-70101040-01785-0	VITI / VITINA / VITI	Sadovinë E Çerkezëve / Cerkez Sadovina / Sadovinë E Çerkezëve	PARCELË / PARCELA / parcel	Pronë shoqërore Društvena Imovina Socially owned Land		ZHAR ZHARA / ZHAR ZHARA / ZHAR ZHARA	3968	Bujqësore - Kullosët - Kullosë E Klasës 5 / / Poljoprivredno - Pashnjaci - Pashnjak 5 Klasë / / Agricuture - pasture - 5th Class Pasture / /	1 / 1	Posedim individual / Individualna Drzavina / Single possessor	

KOSOVA
KATASTAR

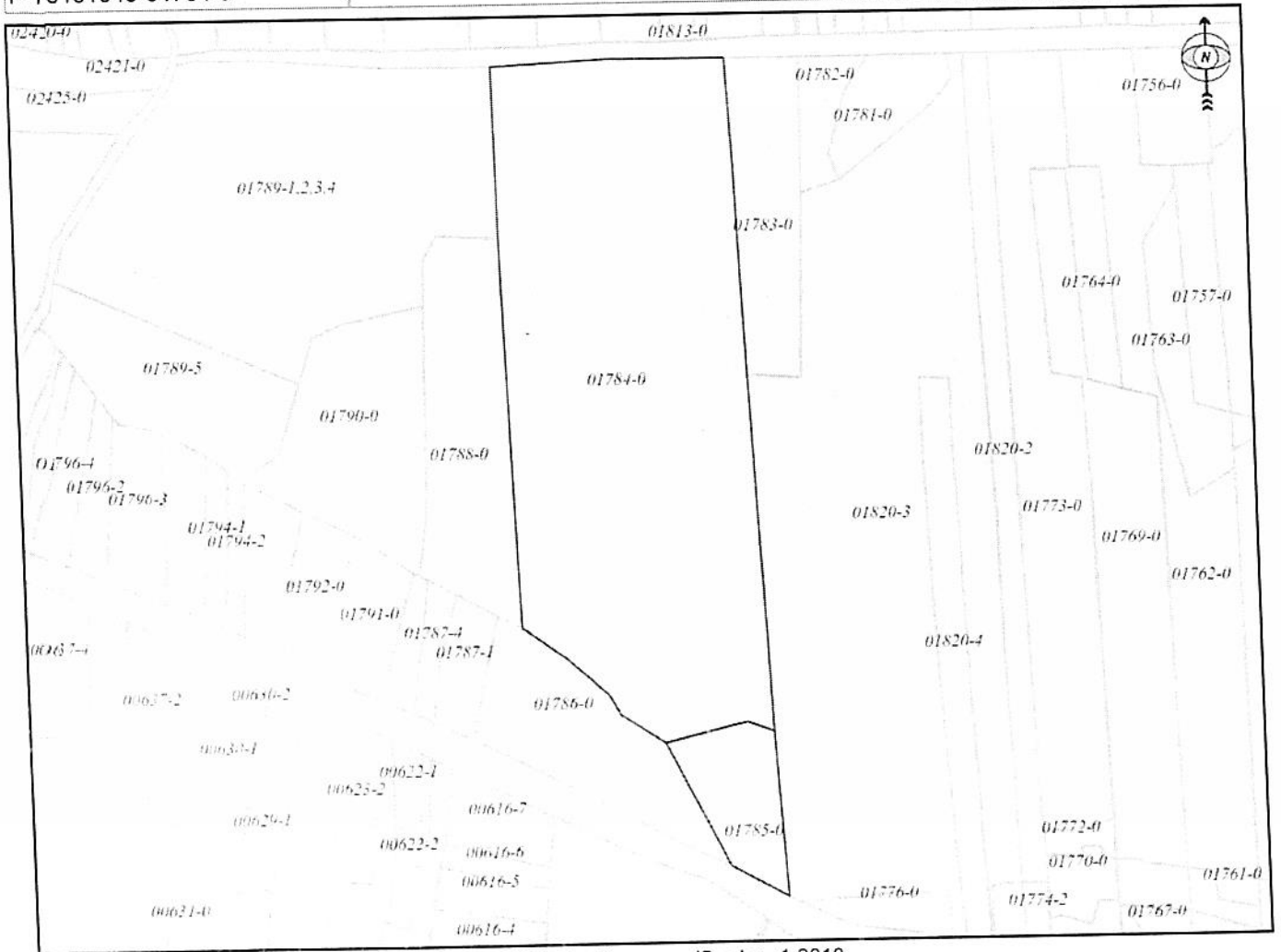


REPUBLIKA E KOSOVËS / REPUBLIKA KOSOVA / REPUBLIC OF KOSOVO
 QEVERIA E KOSOVËS / VLADA KOSOVA / GOVERNMENT OF KOSOVA
 MINISTERIA E MJEDISIT, PLANIFIKIMIT HAPËSINOR DHE INFRASTRUKTURËS
 MINISTARSTVO ŽIVOTNE SREDINE, PROSTORNOG PLANIRANJA I INFRASTRUKTURE
 MINISTRY OF ENVIRONMENT, SPATIAL PLANNING AND INFRASTRUCTURE

AGJENCIA KADASTRALE E KOSOVËS/ KATASTARSKA AGENCIJA KOSOVA/ KOSOVA CADASTRAL AGENCY
 KOPJA E PLANIT / KOPIJA PLANA / COPY PLAN

Zyra Kadastrale Komunale/ Opštinska Katastarska Kancelarija /Municipal Cadastral Office : VITI
 Zona Kadastrale / Katastarska Zona / Cadastral Zone: Sadovinë e Çerkezëve

Njësia/Jedinica/Unit	Tipi/Vrsta/Type	Sipërfaqja/Povšina/Area m ²
P-70101040-01785-0	Parcelë / Parcela / Parcel	3968
P-70101040-01784-0		



Shkalla/Razmera/Scale: 1:3818

156/2022

Fi noi/Obradio/Created:

Data/ Data/Date: 09.02.2022

Orë/ Vreme/ Time: 01:15:13

Nënshkrimi/Potpis/Signature:

Shënim/Beleška/Note: Parcela me nr 01784-0 nuk shfaqet në Grafik



Aprovoi/Usvojio/Aproved: Drejtori/Direktor/Director

Nënshkrimi/Potpis/Signature: _____

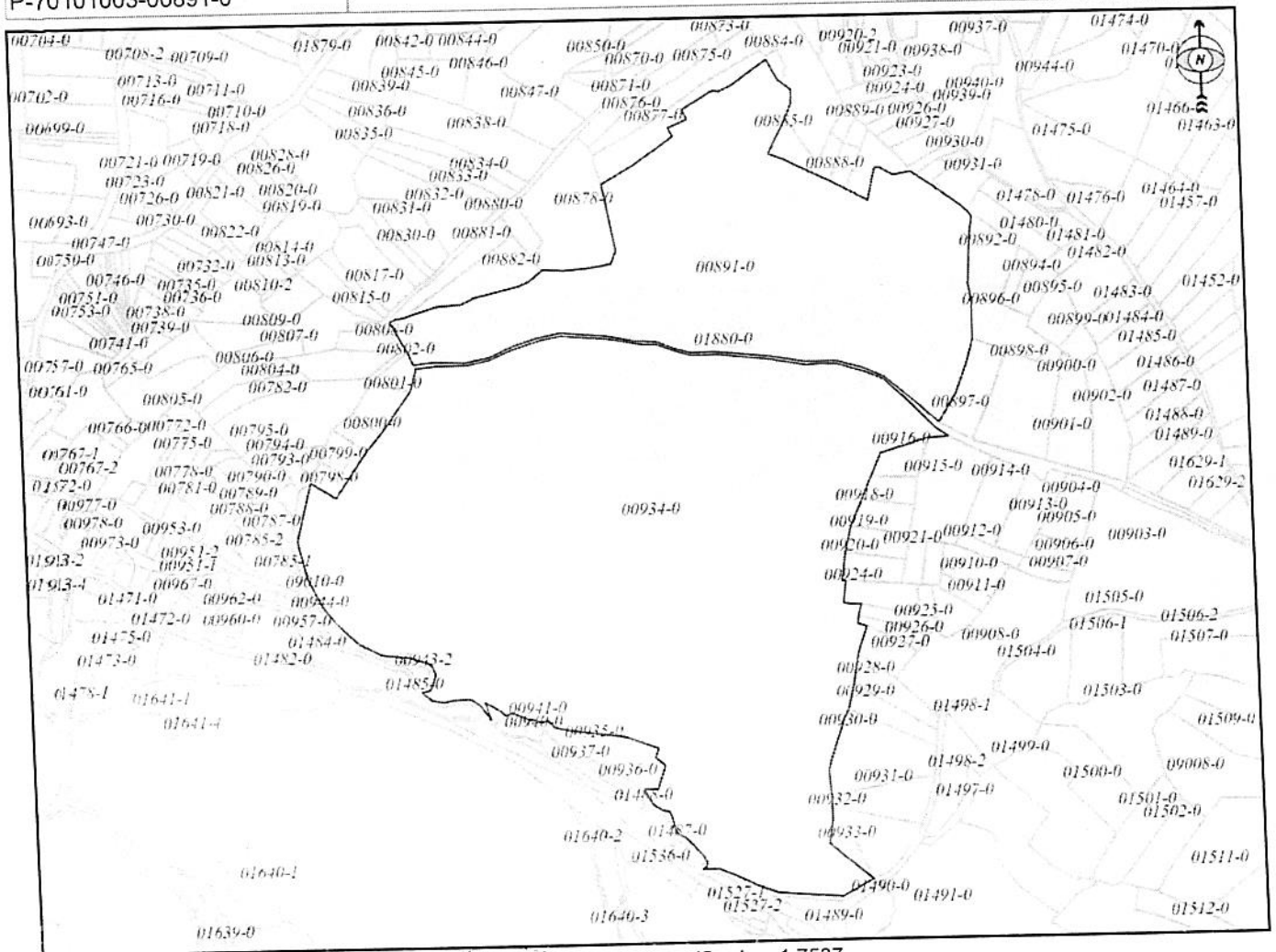


REPUBLIKA E KOSOVËS / REPUBLIKA KOSOVA / REPUBLIC OF KOSOVO
 QEVERIA E KOSOVËS / VLADA KOSOVA / GOVERNMENT OF KOSOVA
 MINISTERIA E MJEDISIT, PLANIFIKIMIT HAPËSINOR DHE INFRASTRUKTURËS
 MINISTARSTVO ŽIVOTNE SREDINE, PROSTORNOG PLANIRANJA I INFRASTRUKTURE
 MINISTRY OF ENVIRONMENT, SPATIAL PLANNING AND INFRASTRUCTURE

AGJENCIA KADASTRALE E KOSOVËS/ KATASTARSKA AGENCIJA KOSOVA/ KOSOVA CADASTRAL AGENCY
 KOPJA E PLANIT / KOPIJA PLANA / COPY PLAN

Zyra Kadastrale Komunale/ Opštinska Katastarska Kancelarija /Municipal Cadastral Office : VITI
 Zona Kadastrale / Katastarska Zona / Cadastral Zone: Binçë

Njësia/Jedinica/Unit	Tipi/Vrsta/Type	Sipërfaqja/Povšina/Area m ²
P-70101003-00934-0		
P-70101003-00891-0		





Republika e Kosovës

Republika Kosovo-Republic of Kosovo

Qeveria - Vlada - Government

Ministria e Mjedisit, Planifikimit Hapësinor dhe Infrastrukturës / Ministarstvo Životne Sredine, Prostornog Planiranja i Infrastrukture /
Ministry of Environment, Spatial Planning and Infrastructure

AGJENCIA KADASTRALE E KOSOVËS / KATASTARSKA AGENCIJA KOSOVA / KOSOVO CADASTRAL AGENCY

EKSTRAKT NGA CERTIFIKATA / IZVOD IZ CERTIFIKATA / EXTRACT OF CERTIFICATE

PERSONI / OSOBA / PERSON : Komuna e Vitisë

161/2022

Numri i referencës / Broj Predmet / Case Referent Number:

09.02.2022 - 14:37

Koha e lëshimit / Datum i vreme izdavanja / Date and time of submission:

VITI / VITINA / VITI

Opština / Municipality:

VITI / VITINA / VITI

Kancelaria / Opštinska Katastarska Kancelarija / Municipal Cadastral Office:

DHËNAT PËR PERSONIN / PODACI O OSOBI / PERSON'S DATA

Emri / Emri i afarizimit (biznesit) / ime/ Naziv poslovanja (biznisa) / Last Name / Business Name	Emri / Ime / First Name	Emri i babait / Ime oca / Father's Name	Gjinia / Pol / Gender	Nr. personal/ biznesit / Lični broj/broj poslovanja / ID. No.	Shteti i shtetësisë apo regjistrimit / Država državljanstva ili uknjiženja / Country of citizenship	Ditëlindja/Data e themelimit / Rodendan/Dan osnivanja / Date of Birth/Establishment	Krijuar më datën / Uradjeno na dan / Created On	Azhuruar / Azurirano / Updated
Komuna e Vitisë	/	/	/	600424486	KOSOVA / KOSOVA / KOSOVO		29.12.2020	

DREJA E PERSONIT / ADRESA OSOBE / PERSON'S ADDRESS

Vendbanimi / Prebivaliste / Resident	Kodi Postal / Poštanski Kod / Postal Code	Hollësitë e adresës / Pojedinstvi adrese / Address Details	Adresa tjetër / Druga adresa / Other address	Azhuruar / Azurirano / Updated
/		28 NENTORI		



Handwritten signature

IA KADASTRALE/ KATASTRARSKA JEDINICA/CADASTRAL UNIT

ia kadastrale arska jedinica dastral unit	Komuna / Opština / Municipality	Zona kadastrale Katastrarska zona Cadastral zone	Lloji i njësisë Vista jediniçe Unit type	Tipi i pronës Tip imovine Property Type Lloji i pronës Vrsta imovine Property kind	Kati/ Katet Br.Sprat a/ Spratova Floor number	Vendi i kualtur Zvano mesto Place name	Sipërfaqja Površina Area	Shfrytëzimi aktual/Kultura- klasa Aktuelna upotreba/ Kultura-klasa Actual use/Culture-class	Pjesa e pronës Deo imovine Share quota	Lloji i së drejtës Vrsta prava Type of the right	Azhuruar Ažurirano Updated
-00891-11	VITI / VITINA / VITI	Binë / Binac / Binë	PARCELË / PARCELA / parcel	Pronë shoqërore Društvena Imovina Socially owned Land /		MALISHTE / MALISHTE / MALISHTE	23577	PËJOR - Tokat PËJORE - Mal I Klasës 5 / / šumsko - šumsko zemljište - Suma 5 Klasë / / Forestry - Forest - 5th Class Forest / /	1 / 1	Posedim individual / Individualna Drzavina / Single possessor	
1-00934-1	VITI / VITINA / VITI	Binë / Binac / Binë	PARCELË / PARCELA / parcel	Pronë shoqërore Društvena Imovina Socially owned Land /		MALISHTE / MALISHTE / MALISHTE	254116	PËJOR - Tokat PËJORE - Mal I Klasës 6 / / šumsko - šumsko zemljište - Suma 6 Klasë / / Forestry - Forest - 6th Class Forest / /	1 / 1	Posedim individual / Individualna Drzavina / Single possessor	