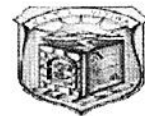




Republika e Kosovës  
Republika Kosova  
Republic of Kosovo

REPublika e Kosovës - REPUBLICA KOSOVA  
KOMUNA E VITISË - OPŠTINA VITINA

Pronuar - Primëno Meqëna 04-05-2022			
Nr. i organit Org. broj	Numri/Broj	Shtojcë Prilog	Vlera Vrednost
01	110/05-474		



Komuna e Vitisë  
Opština Vitina  
Municipality Viti/na

Në bazë të nenit 12, paragrafi 12.1 dhe paragrafi 12.2, shkronja d, neni 14, 17 paragrafi 1, shkronja m, neni 40 të Ligjit për Vetëqeverisje Lokale Nr.03/L-40 (Gazeta Zyrtare e Kuvendit të Republikës së Kosovës), neni 11 paragrafi 1 pika 1.3 të Ligjit për Planifikim Hapësinor Nr.04/L-174, në harmoni me Planin Zhvillimor të Komunës së Vitisë 2010-2020, neni 36, shkronja d të Statutit të Komunës së Vitisë Nr.01-013/491, të datës 21.04.2011, Kuvendi i Komunës së Vitisë, në mbledhjen e mbajtur më datën 29.04.2022, merr këtë:

## V E N D I M

**për caktimin e lokacionit për ndërtimin e objekt të ambulantes në fshatin Gushicë të Vitisë**

### Neni 1

Me këtë, Kuvendi i Komunës së Vitisë miraton vendimin për caktimin e lokacionit për ndërtimin e objektit të ri të ambulantes në fshatin Gushicë të Komunës së Vitisë.

### Neni 2

Lokacionin për ndërtimin e objektit të ri të ambulantes në fshatin Gushicë në Viti, përfshinë sipërfaqen prej 1335 m<sup>2</sup> nga sipërfaqja e përgjithshme prej 23151m<sup>2</sup>, të parcelës kadastrale me nr. P-70101016-00336-1, në zonën kadastrale në Gushicë, vendi i quajtur „Gushica Selo“, që evidentohet në pronësi të “P.Sh. Rrugët“, Komuna e Vitisë.

### Neni 3

Ndërtimin e objektit të ri të ambulantes në fshatin Gushicë të Vitisë, do të financohet nga donacionet, me qëllim të krijimit të kushteve më të mira për shëndetësi.

### Neni 4

Pjese përbërëse të këtij vendimi është fleta poseduese, kopja e planit.

### Neni 5

Për zbatimin e këtij vendimi do të kujdesen kryetari i Komunës së Vitisë, Drejtoria për Kadaster, Pronë dhe Gjeodezi dhe drejtoritë tjera të Komunës së Vitisë do t'i kryejnë veprimet e tyre nga përgjegjësitë e tyre të caktuara për realizimin e këtij propozim vendimi.

### Neni 6


Ky vendim hynë në fuqi 15 ditë pas regjistrimit në Zyrën e Protokollit të Ministrisë së Administrimit të Pushtetit Lokal, në kuptim të nenit 81 të Ligjit për Vetëqeverisje Lokale Nr.03/L-40 (Gazeta zyrtare e Kuvendit të Republikës së Kosovës Nr.28/2008), neni 8 lidhur me nenin 9 të Rregullores Nr.10/2019 për shqyrtimin administrativ të akteve të Komunave dhe pas publikimit në web faqen e Komunës së Vitisë

Vendimi u dorëzohet:

1. Drejtorisë për Shëndetësi;
2. Drejtorisë për Kadaster, Pronë dhe Gjeodezi;
3. MAPL-së; dhe
4. Arkivit.

KUVENDI I KOMUNËS SË VITISË  
K R Y E S U E S I

Bekim Azizi



20-04-2022  
02-03/02-441

Në bazë të nenit 58 paragrafi 1 pika h të Ligjit mbi vetëqeverisjen lokale nr.03/L-40 të Kuvendit të Republikës së Kosovës (Gazeta Zyrtare nr.28/2008), neni 50 paragrafi 1 shkronja I, të Statutit të Komunës së Vitisë 01 nr.013/491 të datës 21.04.2011 dhe kërkesa e QKMF-së në Viti me nr.04-070/01-431, e datës 19.04.2022, Drejtoria për Kadaster, Pronë dhe Gjeodezi me datën 19.04.2022 bën këtë :

**PROPOZIM VENDIM  
PËR CAKTIMIN E LOKACIONIT PËR NDERTIMIN E OBJEKT TË AMBULLANTËS NË FSHATIN  
GUSHICË NË VITI.**

**Neni 1.**

Me këtë propozim – vendim , propozohet të caktohet lokacioni për ndertimin e objektit të ri të Ambullantës në fshatin Gushicë të komunës së Vitisë.

**Neni 2.**

Lokacionin për ndertimin e objektit të ri të Ambullantës në fshatin Gushicë në Viti, përfshin sipërfaqen prej 1335 m<sup>2</sup> nga sipërfaqja e përgjithshme prej 23151m<sup>2</sup>, të parcelës kadastrale me nr. P-70101016-00336-1, në zonën kadastrale në Gushicë , vendi i quajtur „Gushica Selo“, që evidentohet në pronësi të P.Sh. Rrugët“, komuna e Vitisë.

**Neni 3.**

Ndertimin e objektit të ri të Ambullantës në fshatin Gushicë në Viti, do të financohet nga donacionet, me qëllim të krijimit të kushteve me të mira për shendetësi.

**Neni 4.**

Pjesë përbërse të këtij propozim –vendimi është : fleta poseduese , kopja planit.

**Neni 5**

Për zbatimin e këtij propozim-vendimi do të kujdesen: Kryetari i Komunës së Vitisë , Drejtoria për Kadaster , Pronë dhe Gjeodezi dhe drejtorit tjera të komunës së Vitisë , do të kryejn veprimet e tyre nga përgjegjësit e tyre të caktuara për relazimin e ketij propozim vendimi.

**Neni 6.**

Ky Propozim-Vendim hynë në fuqi 15 ditë pas regjistrimit në zyrën e protokollit të MAPL-së dhe publikimit në gjuhët zyrtare në uebfaqen e Komunës.

Drejtori  
Majlinda Ostroglava



Kryetari i Komunës  
Sokol Haliti





Republika e Kosovës  
Republika Kosovo-Republic of Kosovo  
Qeveria - Vlada - Government

Ministria e Mjedisit, Planifikimit Hapështor dhe Infrastrukturës / Ministarstvo Životne Sredine, Prostornog Planiranja i Infrastrukture /  
Ministry of Environment, Spatial Planning and Infrastructure  
AGJENCIA KADASTRALE E KOSOVËS / KATASTARSKA AGENCIJA KOSOVA / KOSOVO CADASTRAL AGENCY

## CERTIFIKATË / CERTIFIKAT / CERTIFICATE

NJËSIA KADASTRALE / KATASTARSKA JEDINICA / CADASTRAL UNIT : P-70101016-00336-1


Numri i lëndës / Broj Predmet / Case Referent Number: 511/2022  
Data dhe koha e lëshimit / Datum i vreme izdavanja / Date and time of submission: 20.04.2022 - 10:49  
Komuna / Opština / Municipality: VITI / VITINA / VITI  
Zona kadastrale / Katastarska Zona / Cadastral Zone: Gushicë / Gushica / Gushicë  
Zyra Kadastrale Komunale / Opštinska Katastarska Kancelarija / Municipal Cadastral Office: VITI / VITINA / VITI

### A. TË DHËNAT PËR NJËSINË KADASTRALE / PODACI O KATASTARSKOJ JEDINICI / CADASTRAL UNIT DATA

Numri i njësisë kadastrale Broj katastarske jedinice Cad. Unit. No.	Lloji i njësisë Vrsta jedinice Unit Type	Lloji i pronës Vrsta imovine Property Type	Zona U/R G/S U/R	Sipërfaqja Površina Area (m <sup>2</sup> )	Përshkrim Opis Description	Krijuar më datën Uradjeno na dan Created On	Azhuruar Azurirano Updated
P-70101016-00336-1	PARCELË / PARCELA / PARCEL	Pronë shoqërore / Društvena Imovina / Socially owned Land		23151	1-2004		


### A.1 ADRESA E NJËSISË KADASTRALE / ADRESA KATASTARSKE JEDINICE / CADASTRAL UNIT ADDRESS

Vendi i quajtur Mesto zvano Called place	Kodi Postal Poštanski Kod Postal Code	Emri i rrugës Naziv ulice Street name	Krijuar më datën Uradjeno na dan Created On	Azhuruar Azurirano Updated
GUSHICA SELO				



**A.2 LLOJI I SHFRYTËZIMIT / VRSTA KORISCENJA / TYPE OF USE**

Numri Broj Number	Lloji i shfrytëzimit të parcelës Vrsta korisçenja parcele Parcel Type Of Use	Shfrytëzimi aktual i parcelës Trenutno korisçenje parcele Parcel Current Use	Kualiteti i klasës Kvalitet Klase Quality Class	Sipërfaqja Površina Area
1	Infrastruktura/Infrastruktur/Infrastructure	Rrugë/Pur/Road		23151



**B. PRONARI/POSEDUESI - VLASNIK/DRŽALAC - OWNER/POSSESSOR**

Të drejtat Prava Rights	Emri Ime Name	Nr. personal Licent broj ID. No.	Vendbanimi Prebivaliste Resident	Kodi postal Poštanski kod Postal code	Hollësitë e adresës Pojednosti adrese Address details	Pjesa e pronës Deo imovine Share quota	Pershkrimi Opis Description	Azhurnar Ažurirano Updated
Posedim individual/ Individualna Drazavina/ Single possessor	P.SH.RRUGËT	KCID0105825	GUSHICË / GUŠICA / GUSHICË /		S.O.VITINA	1/1	1-2004	



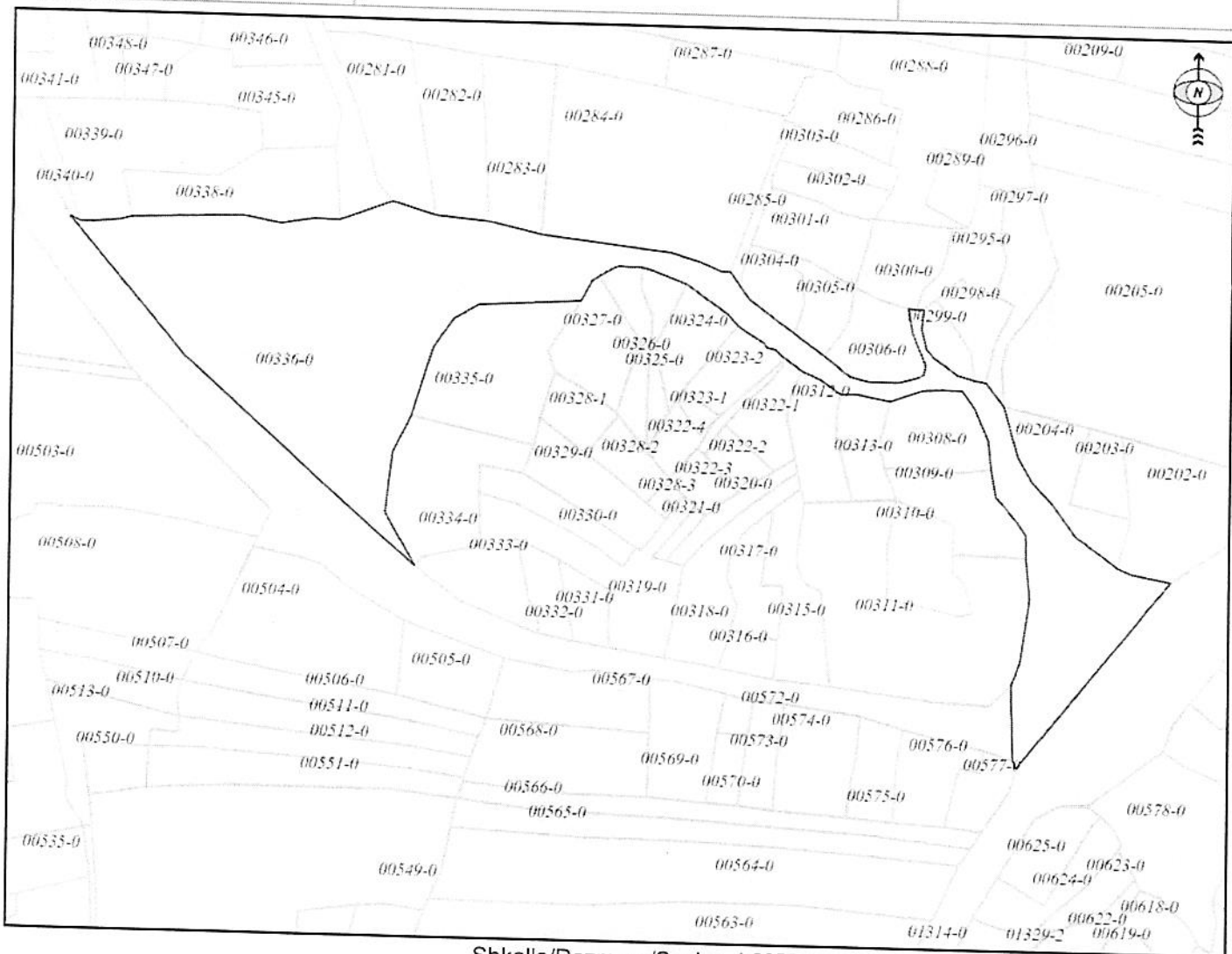
REPUBLIKA E KOSOVËS / REPUBLIKA KOSOVA / REPUBLIC OF KOSOVO  
QEVERIA E KOSOVËS / VLADA KOSOVA / GOVERNMENT OF KOSOVA  
MINISTRIA E MJEDISIT, PLANIFIKIMIT HAPËSINOR DHE INFRASTRUKTURËS  
MINISTARSTVO ŽIVOTNE SREDINE, PROSTORNOG PLANIRANJA I INFRASTRUKTURE  
MINISTRY OF ENVIRONMENT, SPATIAL PLANNING AND INFRASTRUCTURE

AGJENCIA KADASTRALE E KOSOVËS/ KATASTARSKA AGENCIJA KOSOVA/ KOSOVA CADASTRAL AGENCY

KOPJA E PLANIT / KOPIJA PLANA / COPY PLAN

Zyra Kadastrale Komunale/ Opštinska Katastarska Kancelarija /Municipal Cadastral Office : VITI  
Zona Kadastrale / Katastarska Zona / Cadastral Zone: Gushicë

Njësia/Jedinica/Unit	Tipi/Vrsta/Type	Sipërfaqja/Povšina/Area m <sup>2</sup>
P-70101016-00336-0		



Shkalla/Razmera/Scale: 1:3055

5/11/2022  
Punoi/Obradio/Created:  
Data/ Data/Date: 20.04.2022  
Koha/ Vreme/ Time: 10:51:02  
Nënshkrimi/Potpis/Signature:



Aprovoi/Usvojio/Approved: Drejtori/Direktor/Director

Nënshkrimi/Potpis/Signature: