



Republika e Kosovës

Republika Kosova-Republic of Kosovo

Qeveria - Vlada - Government

Ministria e Administrimit të Pushtetit Lokal

Ministarstvo Administracije Lokalne Samouprave

Ministry of Local Government Administration

Për:	Sokol Haliti, Kryetar i Komunës së Vitisë Bekim Azizi, Kryesues i Kuvendit të Komunës së Vitisë	
Kopje:	Njësisë për Administrimin e Dokumenteve në MAPL Njësisë për Administrimin e Dokumenteve në Komunë	
Përmes:	Elbert Krasniqi, Ministër i MAPL-së Jeton Qela, Ud. Sekretar i Përgjithshëm i MAPL-së	
Nga:	Besim Myrtezani, Ud. Udhëheqës i Departamentit Ligjor dhe Monitorimit të Komunave, MAPL	Datë: 13.11.2023 VI-020-841
Zyrtaret përgjegjës:	1. Zyrtari konfirmues i vlerësimit ligjor 2. Zyrtari hartues i vlerësimit ligjor	
	Xhevat Tafa, Udhëheqës i Divizionit për Monitorim të Komunave Leonora Bajrami, Zyrtare për Monitorim të Komunave	
Lënda:	Konfirmim i ligjshmërisë së aktit të Komunës së Vitisë	
Lloji i aktit:	Vendim i kuvendit të komunës së Vitisë	

I nderuar Kryetar,
I nderuar Kryesues,

Në pajtim me Rregulloren e Qeverisë së Republikës së Kosovës Nr. 10/2019 për Shqyrtimin Administrativ të Akteve të Komunave, si dhe Rregulloren Nr. 06/2021 për ndryshimplotësimin e Rregullores (QRK) Nr. 10/2019, për Shqyrtimin Administrativ të Akteve të Komunave, e në bazë të kompetencave ligjore të ministrisë të përcaktuara me ligjet bazike dhe Rregulloren e Qeverisë Nr. 14/2023 për Fushat dhe Përgjegjësitë Administrative të Zyrës së Kryeministrit dhe Ministrive, Departamenti Ligjor dhe Monitorim të Komunave i Ministrisë së Administrimit të Pushtetit Lokal ka pranuar për shqyrtim të detyrueshëm të ligjshmërisë ashtu siç parashihet me nenin 81 të Ligjit Nr. 03/L-040 për Vetëqeverisje Lokale aktin komunal në vijim:

Vendimi 01-110/05-1311 për dhënie në shfrytëzim pronat e paluajtshme të komunës kompanisë kosovare për distribuim dhe furnizim me energji elektrike Sh.a(KEDS) në Viti, për vendosjen e trafave elektrike

I miratuar më datë: 27.10.2023

I parashtruar për shqyrtim në MAPL më datë: 30.10.2023

Ministria e Administrimit të Pushtetit Lokal, pas shqyrtimit të përmbajtjes së aktit të komunës si më sipër, vlerëson se akti i komunës në aspektin procedural është në pajtim me dispozitat e legjislacionit në fuqi.

Arsyetim

Kuvendi i Komunës së Vitisë në mbledhjen e mbajtur me datë 27.10.2023, ka miratuar Vendimin 01-110/01-1311 për dhënie në shfrytëzim pronat e paluajtshme të komunës kompanisë kosovare për distribuim dhe furnizim me energji elektrike Sh.a(KEDS) në Viti, për vendosjen e trafove elektrike i nxjerrë nga Kuvendi i Komunës së Vitisë.

Andaj MAPL ka bere vlerësimin e ligjshmërisë se Vendimit dhe ka konfirmuar të ligjshëm përjashtimisht tri parcela për të cilat mungojnë fletat poseduese:

Parcelat: P-70101037-01171-0, P-70101040-01804-0; P-70101005-02679-0;

MAPL, konstaton se vendimi i nxjerrë nga Kuvendi i Komunës së Vitisë është bazuar me nenin 12 të Ligjit Nr. 03/L-040 për Vetëqeverisje Lokale, nenin 21, paragrafi 1, nën paragrafi 1.3 të Ligjit Nr.06/L-092 për Dhënie në Shfrytëzim dhe Këmbimin e Pronës së Paluajtshme të Komunës, nenin 26 paragrafi 1 dhe 2 i Rregullores 09/2020 për Përcaktimin e Procedurave të Dhënies në Shfrytëzim dhe Këmbim të Pronës së Paluajtshme të Komunës.

Vendimi 01-110/01-1311 për dhënie në shfrytëzim pronat e paluajtshme të komunës kompanisë kosovare për distribuim dhe furnizim me energji elektrike Sh.a(KEDS) në Viti, për vendosjen e trafove elektrike i Komunës së Vitisë është miratuar në mbledhjen e Kuvendit me datë 27.10.2023, me 14 vota për, 0 kundër dhe 0 abstenim.

Ministria e Administrimit të Pushtetit Lokal, mbete në dispozicion të komunës për çfarëdo sqarimi të mëtejshëm lidhur me këtë vlerësim.



Republika e Kosovës

Republika Kosovo - Republic of Kosovo

Qeveria - Vlada - Government

Ministria e Administrimit të Pushtetit Lokal

Ministarstvo Administracije Lokalne Samouprave

Ministry of Local Government Administration

Za :	Sokol Haliti, gradonačelnik opštine Vitina Bekim Azizi, predsedavajući Skupštine opštine Vitina	
Cc:	Jedinici za administraciju dokumenata u MALS Jedinici za administraciju dokumenata u opštini	
Preko:	Elbert Krasniqi, ministar MALS-a, Jeton Qela, v.d. generalnog sekretara MALS-a,	
Od:	Besim Myrtezani, v.d. rukovodioca Pravnog odeljenja i monitorisanje opština /MALS	Dana, 13.11.2023 br. VI-020-841
1.Službenik za potvrđivanje pravne procene:	Xhevat Tafa, rukovodilac odseka za monitorisanje opština	
2. Službenik za izradu pravne ocene	Leonora Bajrami, službenica za monitorisanje opština	
Predmet:	Potvrda zakonitosti akta opštine Vitina	
Vrsta odluke:	Odluka Skupštine opštine Vitina	

Poštovani/a gradonačelnice,

Poštovani/a predsedavajući,

U saglasnosti sa uredbom Vlade Republike Kosova br. 10/2019 o administrativnom razmatranju opštinskih akata, kao i Uredbom br. 06/2021 o dopuni - izmeni Uredbe (VRK) br.10/2019, o administrativnom razmatranju opštinskih akata, a na osnovu zakonskih ovlašćenja ministarstva definisanih osnovnim zakonima i Uredbom Vlade br. 14/2023, o administrativnim oblastima i nadležnostima Kancelarije premijera i ministarstava, Pravno odeljenje i monitorisanje opština

MALS-a, primilo je na obavezno razmatranje zakonitosti akta opštine kako je predviđeno članom 81. Zakona br. 03/1.-040 o lokalnoj samoupravi kao u nastavku:

Odluka 01-110/01-1311 o davanju na korišćenje nepokretnosti opštine Kosovskom preduzeću za distribuciju i snabdevanje električnom energijom D.D. (KEDS) u Vitini, za postavljanje električnih transformatora
Usvojena dana, 27.10.2023. godine,
Predložena na razmatranje u MALS-u dana, 30.10.2023. godine,

Ministarstvo administracije lokalne samouprave, nakon razmatranja sadržaja gore navedenog akta opštine, procenjuje da je opštinski akt u proceduralnom aspektu u saglasnosti sa odredbama zakonodavstva na snazi.

Obrazloženje

Skupština opštine Vitina je na sednici održanoj dana 27.10.2023. godine, usvojila Odluku 01-110/01-1311 o davanju na korišćenje nepokretnosti opštine Kosovskom preduzeću za distribuciju i snabdevanje električnom energijom D.D. (KEDS) u Vitini, za postavljanje električnih transformatora, donetu od strane Skupštine opštine Vitina.

Stoga je MALS procenilo zakonitost Odluke i potvrdilo zakonitost, izuzev tri parcele za koje nedostaju vlasnički listovi:

Parcele: P-70101037-01171-0, P-70101040-01804-0; P-70101005-02679-0;

MALS konstatuje da je doneta odluka od strane Skupština opštine Vitina, zasnovana na članu 12 Zakona br. 03/1.-040 o lokalnoj samoupravi, članu 21, stav 1, pod stav 1.3 Zakona br. 06/L-092 o davanju na korišćenje i razmeni nepokretne opštinske imovine, članu 26 stav 1 i 2 Uredbe 09/2020 o utvrđivanju postupaka davanja na korišćenje i razmeni opštinske nepokretne imovine.

Odluka 01-110/01-1311 o davanju na korišćenje nepokretnosti opštine Kosovskom preduzeću za distribuciju i snabdevanje električnom energijom D.D. (KEDS) u Vitini, za postavljanje električnih transformatora opštine Vitina, usvojena je na sednici Skupštine opštine dana, 27.10.2023. godine, sa 14 glasova za, 0 protiv i 0 uzdržanih.

Ministarstvo administracije lokalne samouprave ostaje na raspolaganju opštini za bilo kakva dalja pojašnjenja u vezi sa ovom procenom.



Republika e Kosovës
Republika Kosova
Republikoŝ Kosovo

30-10-2023

01-110/05-1311

30.10.2023

01	020-544
----	---------



Komuna e Vitisë
Opština Vitina
Municipality of Viti

Në bazë të nenit 12, paragrafi 12.1 dhe paragrafi 12.2, shkronja (d), neni 17, paragrafi 1, shkronja c të Ligjit për Vetëqeverisje Lokale Nr.03/L-40, (Gazeta Zyrtare e Kuvendit të Republikës së Kosovës Nr.28/2008), në bazë të nenit 21, paragrafi 1, nën paragrafi 1.3 të Ligjit për Dhënie në Shfrytëzim dhe Këmbim të Pronës së Palujtshme të Komunës, Nr.06/L-092, neni 26, paragrafi 1 dhe paragrafi 2 të Rregullorës Nr.09/2020 për Përcaktimin e Procedurave për Dhënie në Shfrytëzim dhe Këmbim të Pronës së Palujtshme të Komunës, neni 36, paragrafi 36.2, shkronja d të Statutit të Komunës së Vitisë Nr.01-013/491, të datës 21.04.2011, Kuvendi i Komunës së Vitisë, në seancën e mbajtur më datën 27.10.2023 merr këtë:

V E N D I M

për dhënie në shfrytëzim pronat e palujtshme të komunës kompanisë kosovare për distribuim dhe furnizim me energji elektrike sh.a (KEDS) në Viti, për vendosjen e trafave elektrike

Neni 1

Me këtë vendim, Kuvendi i Komunës së Vitisë i jep në shfrytëzim afatshkurt Kompanisë Kosovare për Distribuim dhe Furnizim me Energji Elektrike Sh.a (KEDS) në Viti, pa procedura të konkurriut.

Neni 2

Me këtë vendim prona e palujtshme e dhënë në shfrytëzim është:

- Parcela kadastrale me Nr. P-70101037-01171-0, pjesa prej 9 m² në zonën kadastrale në Sllatinë. —
- + • Parcela kadastrale me Nr. P-70101037-01099-0, pjesa prej 9 m² në zonën kadastrale në Sllatinë. —
- Parcela kadastrale me Nr. P-70101040-01804-0, pjesa prej 9 m² në zonën kadastrale në Sadovinë e Çerkezëve. —
- + • Parcela kadastrale me Nr. P-70101022-01438-0, pjesa prej 9 m² në zonën kadastrale në Gjylekar. —
- + • Parcela kadastrale me Nr. P-70101023-02716-0, pjesa prej 9 m² në zonën kadastrale në Zhiti. —
- + • Parcela kadastrale me Nr. P-70101005-01548-3, pjesa prej 9 m² në zonën kadastrale në Tepezë. —
- Parcela kadastrale me Nr. P-70101005-02679-0, pjesa prej 9 m² në zonën kadastrale në Tepezë. —
- + • Parcela kadastrale me Nr. P-70101020-00469-0, pjesa prej 9 m² në zonën kadastrale në Ramjan. —
- + • Parcela kadastrale me Nr. P-70101024-00263-0, pjesa prej 9 m² në zonën kadastrale në Sadovinë e Jerlive. —
- + • Parcela kadastrale me Nr. P-70101024-00054-1, pjesa prej 9 m² në zonën kadastrale në Sadovinë e Jerlive. —
- + • Parcela kadastrale me Nr. P-70101004-00710-0, pjesa prej 9 m² në zonën kadastrale në Buzovik. —
- + • Parcela kadastrale me Nr. P-70101004-00618-0, pjesa prej 9 m² në zonën kadastrale në Buzovik. —
- + • Parcela kadastrale me Nr. P-70101004-00315-0, pjesa prej 9 m² në zonën kadastrale në Buzovik. —
- + • Parcela kadastrale me Nr. P-70101007-03629-0, pjesa prej 9 m² në zonën kadastrale në Viti. —
- + • Parcela kadastrale me Nr. P-70101002-01620-0, pjesa prej 9 m² në zonën kadastrale në Beguncë. —

Neni 3

Qëllimi i dhënies në shfrytëzim të pronës së palujtshme të Komunës së Vitisë e cekur në nenin 2 të vendimit është dhënie në shfrytëzim e pronës komunale, e cila është kërkuar nga KEDS në Viti.

Neni 4

Afati kohor për dhënien në shfrytëzim për trafot elektrike të cilat shtrihen në parcelat kadastrale të caktuara në nenin 2 të këtij vendimi është (15) pesëmbëdhjetë vite, duke e ruajtur të drejtën e ndërprerjes së kontratës në rastet specifike.

Neni 5

Prona e palujtshme e caktuar në nenin 2 të këtij vendimi jepet në shfrytëzim me kompenzim.

Neni 6

Mënyrat dhe kushtet e shfrytëzimit të pronës së palujtshme komunale do të përcaktohen me kontratë, e cila lidhet dhe nënshkruhet në mes kryetarit të Komunës së Vitisë dhe përfaqësuesit të shfrytëzuesit.

Neni 7

Prona e palujtshme komunale që jepet në shfrytëzim e përshkruar në nenin 2 të këtij vendimi duhet të evidentohen në librat kadastrale të Komunës.

Neni 8

Për zbatimin e këtij vendimi kujdeset : Kryetari i Komunës dhe drejtorit kompetente të Komunes se Vitisë.

Neni 9

Pjesë përperse e këtij propozim vendimi janë: Skica grafike dhe kopja e planit dhe certifikata e pronës

Neni 10

Ky vendim lypë në fuqi 15 ditë pas regjistrimit në Zyrën e Protokollit të Ministrisë për Administrim të Pushtetit Lokal, në kuptim të nenit 81 të Ligjit për Vetëqeverisje Lokale Nr.03/L-40 (Gazeta Zyrtare e Kuvendit të Republikës së Kosovës Nr.28/2008), nenit 8, lidhur me nenin 9 të Rregullores Nr.10/2019 për Procedurat e Hartimit dhe Publikimit të Akteve të Komunave dhe pas publikimit në web faqen e Komunës së Vitisë.

Vendimi u dorëzohet:

1. Zyrës së Kryetarit;
2. Drejtorisë për Kadastër;
3. Drejtorisë për Shërbime Publike;
4. Shërbimit të Kuvendit; dhe
5. Arkivit.

KUVENDI I KOMUNËS SË VITISË
KRYESUESI

Bekim Azizi



19.10.2023

02-035/02-1287

Në bazë të nenit 21 paragrafi 1 nënparagrafi 1.3 të Ligjit nr.06/L-92, për dhënjën në shfrytëzim dhe këmbimin e pronës së palujtshme të komunës (Gazeta zyrtare e Republikës së Kosovës nr.10/03 prill 2019) neni 25 paragrafi 5 dhe 6 i Rregullorës nr.09/2020, për përcaktimin e procedurave për dhënjën në shfrytëzim dhe këmbimin të pronës së palujtshme të komunës, neni 12.2 shkronja d) të Ligjit mbi Vetëqeverisje lokale nr. 03/L-40 të Kuvendit të Republikës së Kosovës Gazeta Zyrtare nr.28/2008, neni 50 paragrafi 1 shkronja f), të Statutit të Komunës së Vitisë nr.01 nr.013/491 të datës 21.04.2011, Drejtoria për Kadashter, Pronë dhe Gjeodezi me datën 19.10.2023, bënë këtë :

**PROPOZIM VENDIM
PËR DHËNJEN NË SHFRYTËZIM PRONAT E PALUJTSHME TË KOMUNËS KOMPANISË
KOSOVARE PËR DISTRIBUIM DHE FURNIZIM ME ENERGI ELEKTRIKE SH.A (KEDS) NË
VITI, PËR VENDOSJEN E TRAFOVE ELEKTRIKE**

Neni 1.

Me këtë propozim – vendim pronat e palujtshme të Komunës jepet në shfrytëzim afatshkurt Kompanisë Kosovare për Distribim dhe Furnizim me Energji Elektrike Sh.a (KEDS) në Viti, pa procedura të konkurimit.

2.

Me këtë propozim – vendim, pronat e palujtshme të dhënë në shfrytëzim është :

- Parcela kadastrale me Nr. P-70101037-01171-0, pjesa prej 9 m² në zonën kadastrale në Slatinë.
- Parcela kadastrale me Nr. P-70101037-01099-0, pjesa prej 9 m² në zonën kadastrale në Slatinë.
- Parcela kadastrale me Nr. P-70101040-01804-0, pjesa prej 9 m² në zonën kadastrale në Sadovinë e Çerkezëve.
- Parcela kadastrale me Nr. P-70101022-01438-0, pjesa prej 9 m² në zonën kadastrale në Gjylekar.
- Parcela kadastrale me Nr. P-70101023-02716-0, pjesa prej 9 m² në zonën kadastrale në Zhitë.
- Parcela kadastrale me Nr. P-70101005-01548-3, pjesa prej 9 m² në zonën kadastrale në Tepezë.
- Parcela kadastrale me Nr. P-70101005-02679-0, pjesa prej 9 m² në zonën kadastrale në Tepezë.
- Parcela kadastrale me Nr. P-70101020-00469-0, pjesa prej 9 m² në zonën kadastrale në Ramjan.
- Parcela kadastrale me Nr. P-70101024-00263-0, pjesa prej 9 m² në zonën kadastrale në Sadovinë e Jerlive.
- Parcela kadastrale me Nr. P-70101024-00054-1, pjesa prej 9 m² në zonën kadastrale në Sadovinë e Jerlive.
- Parcela kadastrale me Nr. P-70101004-00710-0, pjesa prej 9 m² në zonën kadastrale në Buzovik.
- Parcela kadastrale me Nr. P-70101004-00618-0, pjesa prej 9 m² në zonën kadastrale në Buzovik.
- Parcela kadastrale me Nr. P-70101004-00345-0, pjesa prej 9 m² në zonën kadastrale në Buzovik.
- Parcela kadastrale me Nr. P-70101007-03629-0, pjesa prej 9 m² në zonën kadastrale në Viti.
- Parcela kadastrale me Nr. P-70101002-01620-0, pjesa prej 9 m² në zonën kadastrale në Beguncë.

Neni 3.

Qëllimi i dhënies në shfrytëzim të pronës së palujtshme të Komunës së Vitisë e cëkur në nenin 2 të propozimit është dhënia në shfrytëzim pronës komunale, e cila është kërkuar nga KEDS në Viti.

Neni 4.

Afati kohor për dhënjën në shfrytëzim për trafot elektrike të cilat shtrihen në parcelat kadastrale të cekura në nenin 2 të këtij propozimi vendimi është (15) pesmbëdhjet vite, duke e ruajtur të drejtën e ndërprerjes së kontratës në rastet specifike.

5.

Pronat e palujtshme të cekur në nenin 2 të këtij propozimi vendimi jepet në shfrytëzim me kompensim.

6.

Mënyrat dhe kushtet e shfrytëzimit të pronës së palujtshme komunale do të përcaktohen me kontratë e cila lidhet dhe nënshkruhet në mes Kryetarit të Komunës së Vitisë dhe përfaqësuesit të shfrytëzuesit

Neni 7.

Prona e palujtshme komunale që jepet në shfrytëzim, e përshkruar në nenin 2 të këtij propozim vendimi, duhet të evidentohen në librat kadastrale të Komunës.

8.

Për zbatimin e këtij propozim vendimi kujdeset : Kryetari i Komunës dhe drejtorit kompetente të Komunes se Vitisë.

9.

Pjesë për pjesë e këtij propozim vendimi janë :

- Skica grafike
- Kopja e planit dhe certifikata e pronës


Neni 10.

Ky Propozim-Vendim hyjë në fuqi 15 ditë pas regjistrimit në zyrën e protokollit të MAPL-së dhe publikimit në gjuhët zyrtare në uebfaqen e Komunës.


Drejtori
Mujliha Qekaj




Kryetari i Komunës
S. Haxhiu



08-04-2023

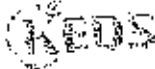
	KEDS KONGRESI PËR SHËRËTIMIN DHE PËRFOVETIN TË KRIJËT SHËPËRVARËS,	Titulli	RELACIONI NR. 42
		Page	Faqja 1 prej 1
		Versioni	1.0

Data:	08.04.2023
Për:	Kryetarin e Komandës së Vitisë e Sektos Hallit
Ngo:	Alpin Dogan, Kryeshërfaqësues i KEDS Parrut Gjuka], Drejtues i Investimeve Durbogje Baruti, Inxhinier për bashkëpunim dhe institucione KËRKESË PËR DHEJEN E BEZELTËSIAVE TË SHQËRORË/KOMUNALE SHËRËTIMI PËR ENERGJI Nr.05/L-051
Temë:	
Lenda:	Projekti me Plan Investiv 2022 për rajonin e Sektos Hallit



Në bazë të Planit Investiv 2022 për Zgjerimin dhe Përfvetimin të Krijimit Shëpërvarës, KEDS ka paturar të ndalohej trafikantëve 10(20)0.4kV për rajonin e Komandës së Vitisë, ndaj kërkohet nga titulli i kësaj kërkesë që të jep lejen e shlyerimit të pronës shqiptarë/komunale në shërbimin për projektet:

1. Projekti "Qoset"
 - Zhvendosja e trafostacionit ekzistues "Qoset" të tipit shlyllë metalik 10(20)0.4kV me fuqi 250kVA, në hapësirën prej 9[m²] - në kuadër të parcelës nr.01099-0 ZK Shtetit (pronë komonale).
2. Projekti "Qoset - TSi Ri"
 - Vendosja e trafostacionit të ri të tipit shlyllë beton 10(20)0.4kV me fuqi 250kVA, në hapësirën prej 9[m²] - në kuadër të parcelës nr.01099-0 ZK Shtetit (pronë komonale).
3. Projekti "Sadovina e Mullahtarve Khamilla - TSi Ri"
 - Vendosja e trafostacionit të ri të tipit shlyllë beton 10(20)0.4kV me fuqi 250kVA, në hapësirën prej 9[m²] - në kuadër të parcelës nr.01591-0 ZK Sadovinarëve (kërkues) (pronë komonale).
4. Projekti "Shtëpia Shkolle - TSi Ri"
 - Vendosja e trafostacionit të ri të tipit shlyllë beton 10(20)0.4kV me fuqi 160kVA, në hapësirën prej 9[m²] - në kuadër të parcelës nr.0143-0 ZK Gjykatës (pronë shoqërore-rugës).
5. Projekti "Zhitit e Bani"
 - Zhvendosja e trafostacionit ekzistues "Zhitit e Bani" të tipit shlyllë beton 10(20)0.4kV me fuqi 160kVA, në hapësirën prej 9[m²] - në kuadër të parcelës nr.02716-0 ZK Zhitit (pronë shoqërore-rugës).
6. Projekti "Te Lumi Tërpezë"
 - Zhvendosja e trafostacionit ekzistues "Te Lumi Tërpezë" të tipit shlyllë metalik 10(20)0.4kV me fuqi 250kVA, në hapësirën prej 9[m²] - në kuadër të parcelës nr.01548-0 ZK Tërpezë (pronë komonale).
7. Projekti "Te Lumi Tërpezë - TSi Ri"
 - Vendosja e trafostacionit të ri të tipit shlyllë beton 10(20)0.4kV me fuqi 250kVA, në hapësirën prej 9[m²] - në kuadër të parcelës nr.02679-0 ZK Tërpezë (pronë shoqërore-rugës).
8. Projekti "Rrethi Shkolle"
 - Zhvendosja e trafostacionit ekzistues "Rrethi Shkolle" të tipit shlyllë beton 10(20)0.4kV me fuqi 250kVA, në hapësirën prej 9[m²] - në kuadër të parcelës nr.02679-0 ZK Tërpezë (pronë shoqërore-rugës).

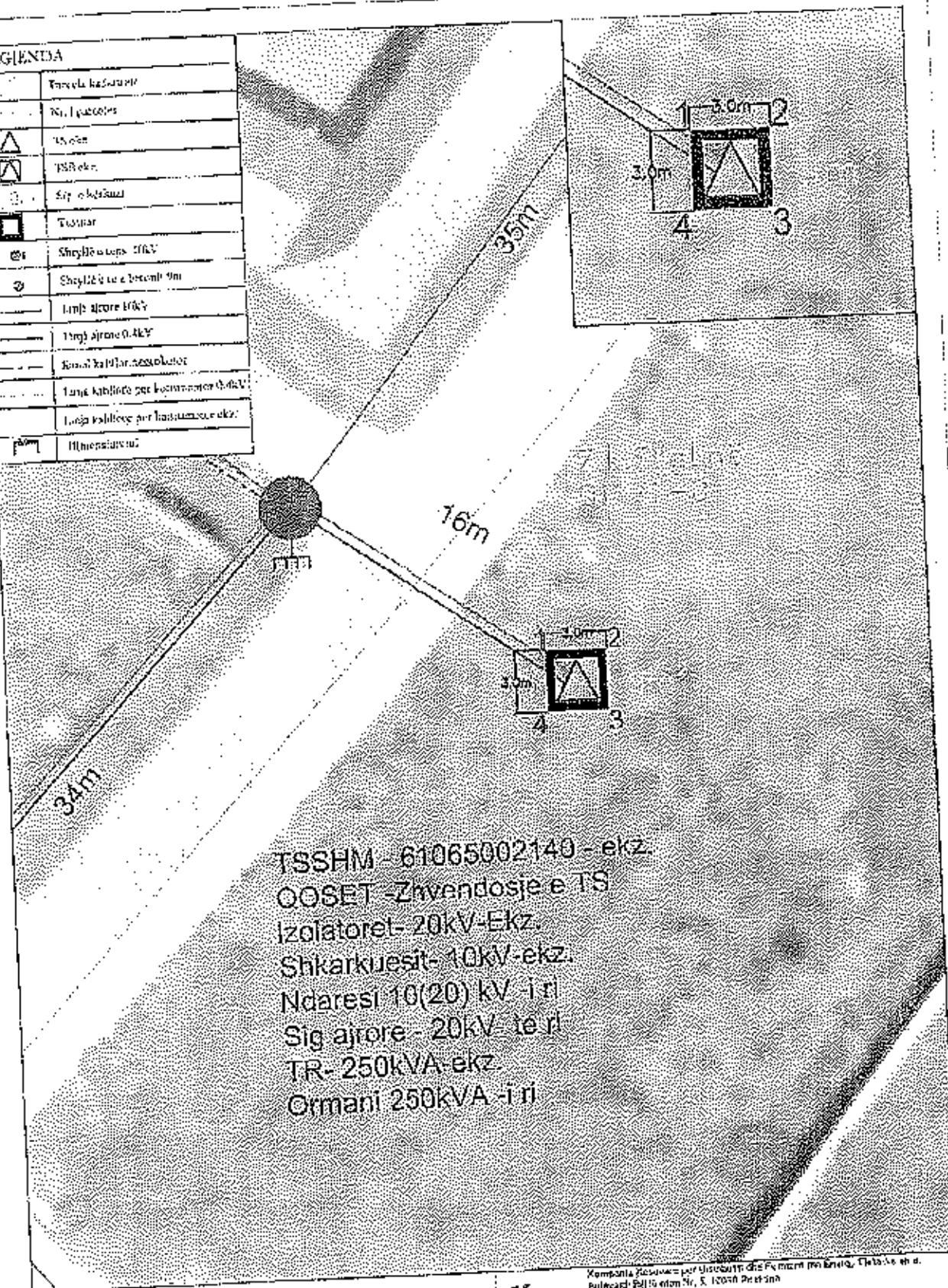
	WILSA INWELTSAWY	Titel	KY/02-149-1-11-002
	CEPENSÉ PER SIKRYTIZANTË PUBLIKË KOMUNALE	Projekt	Planë e përfunduar
		Varianti	1.0

8. Projekti "Fetove"
 - Zivendosje e transformatorit elektrimes "Fetove" të tipit shlyllë betoni 10(20)/0.4kV me fuqi 250kVA, në hapësirën prej 9[m²] - në kuadër të parcelës nr.00283-0 ZK Sadovinë e Jeshiva (pronë komunele).
10. Projekti "Fetove - TSH K1"
 - Vendosja e transformatorit të ri të tipit shlyllë betoni 10(20)/0.4kV me fuqi 100kVA, në hapësirën prej 9[m²] - në kuadër të parcelës nr.00054-1 ZK Sadovinë e Jeshiva (pronë komunele).
11. Projekti "Buzovik"
 - Zivendosja e transformatorit elektrimes "Buzovik" të tipit shlyllë betoni 10(20)/0.4kV me fuqi 250kVA, në hapësirën prej 9[m²] - në kuadër të parcelës nr.00710-0 ZK Buzovik (pronë shoqërore-rrugë).
12. Projekti "Buzovik - TSH K1"
 - Vendosja e transformatorit të ri të tipit shlyllë betoni 10(20)/0.4kV me fuqi 100kVA, në hapësirën prej 9[m²] - në kuadër të parcelës nr.00819-0 ZK Buzovik (pronë shoqërore-rrugë).
13. Projekti "Buzovik - TSH K1 Z"
 - Vendosja e transformatorit të ri të tipit shlyllë betoni 10(20)/0.4kV me fuqi 100kVA, në hapësirën prej 9[m²] - në kuadër të parcelës nr.00315-0 ZK Buzovik (pronë shoqërore-rrugë).
14. Projekti "Le Tregu - TSH K1 L"
 - Vendosja e transformatorit të ri të tipit shlyllë betoni 10(20)/0.4kV me fuqi 250kVA, në hapësirën prej 9[m²] - në kuadër të parcelës nr.00829-0 ZK Viti (pronë shoqërore-rrugë).
15. Projekti "Beguca"
 - Zivendosje e transformatorit elektrimes "Beguca-Aritag" të tipit shlyllë metalike 10(20)/0.4kV me fuqi 100kVA, në hapësirën prej 9[m²] - në kuadër të parcelës nr.01610-0 ZK Beguca (pronë shoqërore-rrugë).

Bashkëngjitur gjeni Beter poseduese dhe kopjet e planit për parcelat e tregëtuara.
 Nr. kontaktues : 049/790-343 (burimeja.hamit@keds-energj.com)

LEGJENDA

	Simboli i pajisjeve
	Tranzformator
	Shkarkuesit 20kV
	Shkarkuesit 10kV
	Ujsh ajrore 20kV
	Ujsh ajrore 10kV
	Kabllo kabllor 20kV
	Kabllo kabllor 10kV
	Kabllo kabllor për konstruksion 20kV
	Kabllo kabllor për konstruksion 10kV
	Dimenzionime



TSSHM - 61065002140 - ekz.
 OOSSET - Zhvendosje e TS
 Izolatoret - 20kV - Ekz.
 Shkarkuesit - 10kV - ekz.
 Ndaresi 10(20) kV - i ri
 Sig ajrore - 20kV - te ri
 TR - 250kVA - ekz.
 Ormani 250kVA - i ri

Koordinatat e pikave

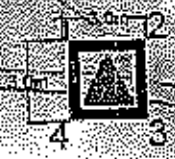

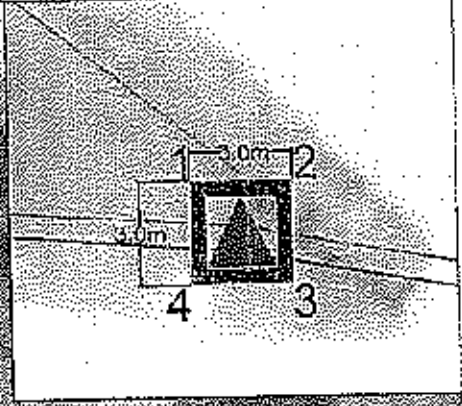
- | | | |
|----|--------------|--------------|
| 1. | Y=7524004.57 | X=4690878.42 |
| 2. | Y=7524007.57 | X=4690878.42 |
| 3. | Y=7524007.57 | X=4690875.42 |
| 4. | Y=7524004.57 | X=4690875.42 |

KEDS Kompania Kosovare për Ushëtim dhe Përcaktim të Energjisë, Çelësve dhe Bulevardi Ballistëton Nr. 5, 11000 Prishtinë
 www.keds.com.mk
 Ushëtim i Energjisë - Dregjtimet dhe Përcaktimet e Energjisë dhe të Çelësve

Detajet	PREDIKTI/PROJEKT Qëso!	
PERQJESARICALE PmJ QSO	DATE: 11.09.2023	FORMAT: A4 (210x297)
LOKACIONI/LOKACION	ZK Shkallë, YR	
HUNO/PROJEKTI	A. d. sh. sh. Shkallë Hig. Opl. Gjendëtorit	
MONTROR/OPCHETARU	Edvin Çunaj (ing. sh. sh. Qëndrore)	
	Faqe Çelësive, dipl. Ndërrimtar	

LEGJENDA

	Parcela llogërrate
	Mur i parcelës
	TS e re
	TS e re
	Sipërfaqja
	Tërmet
	Shtyllë e re 10KV
	Shtyllë e re e betimit 0m
	Linjë ajrore 10KV
	Linjë ajrore 0.4KV
	Dimensiunimi



Koordinatat e pikave


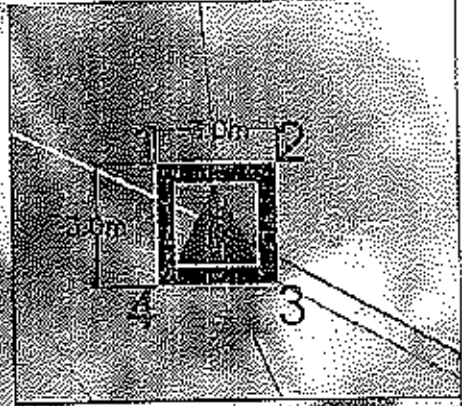
1.	Y=7522897.16	X=4689628.49
2.	Y=7522900.16	X=4689628.49
3.	Y=7522900.16	X=4689625.49
4.	Y=7522897.16	X=4689625.49

KEDS Kompania Kosovare për Zhvlerësim dhe Furnizim të Energji Elektrike shtetërore
 Zëvendësuesi i Kështjës Nr. 3, 10500 Prishtinë
 www.keds-entreg.com
 Divizioni i Pjese - Departamenti - Shërbimeve
 Ndërtim dhe Inzhinierim

Condol	PROJEKTI/PROIEKTI Orvat - IS I RI	
FERRIESA/GUALE: PM1230	DATE 14.03.2023	FORMAT: A1 (2:0x297)
LOCACIONI/LOCACION	Z.K. Shkurt, Viti	
PUNDI/PREPARED	Anëtarë Shërbime, dpt. Inzhinierim	
KONTROLI/KONTROLI	Edvin Çelaq, ing. civil, Qendër	

LEGIJENDA

	Parenda kufizimale
	Nr. i parcelës
	75 e re
	158 e re
	Sip. e kërkuar
	Terrua
	Shtyllë e re 10kV
	Shtyllë e re e 100m/10, 5m
	Linja ajrore 10kV
	Linja ajrore 0.4kV
	Linja ajrore për konsumator 0.4kV
	Linja kablore për konsumator 0.4kV
	Linja ajrore për konsumator ekz.
	Dimensionimi



Koordinatat e pllave

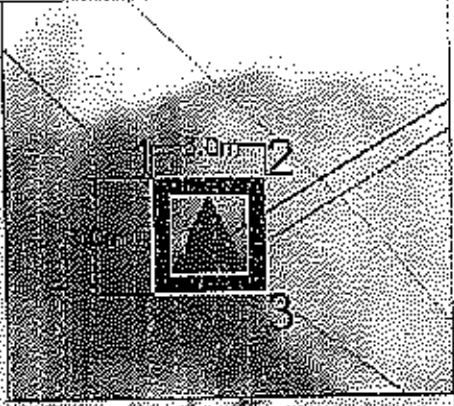
1.	Y=7534795.38	X=4689622.59
2.	Y=7534798.38	X=4689622.59
3.	Y=7534798.38	X=4689619.59
4.	Y=7534795.38	X=4689619.59

KEDS Kërkuesit Kosovare për Distributim dhe Tërmetim me Energji Elektrike sh.p.ë.
 Bulevardi Dëshmorët Nr. 5, 10020 Prishtinë
 www.keds-energia.com
 Përzilje dhe Projektim - Dëshmim dhe Shërbime të tjera të lidhura me energjinë elektrike

Titulli	PROJEKTI/PROJEKTI: Shtylla dhe Mjetet e Tërmetimit të Energjisë Elektrike	
PERPESHTIM/SCALE	Pag 200	DATE 11.08.2023
LOKACION/LOCATION	Z. e Shtyllave të Tërmetimit të Energjisë Elektrike	
FUND/DESIGNER	Autoriteti Shtetëror i Inj. dhe Gjeodezisë	
KONTROLI/CONTROL	Evdin Çetani, ing. dipl. Gjeodezisë	
FORMAT	M (240x297)	

LEGJENDA

	Parcela kadhstrale
	Nr. i parcelës
	TS 0.20
	TSB e re
	Sip. e kërkuar
	Trecuar
	Shtyllë e tensioni 10kV
	Shtyllë e tensioni 0.4kV
	Linja ajrore 10kV
	Linja ajrore 0.4kV
	Linja ajrore për konsumator 0.4kV
	Dimensionimi



SSHE... 10(20)/0.4kV-I RI
 ... TS 1-I RI
 ... XXX
 ... 0.4kV-TE RI
 Shtyllë... 10kV-TE RI
 Ndërsht... 10kV-I RI
 Shtyllë... 0.4kV-I RI
 TE... 10(20)kV-I RI
 Ormani 160 VA-I RI

Koordinatat e pikave

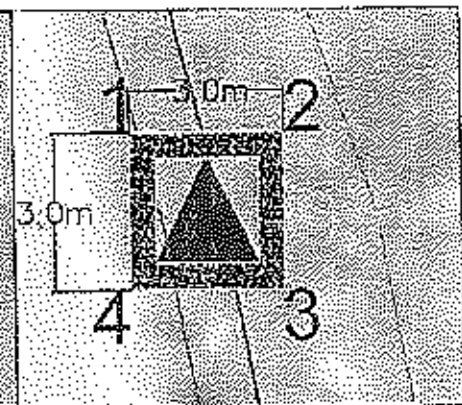
- | | | |
|----|--------------|--------------|
| 1. | Y=7534795.38 | X=4689622.59 |
| 2. | Y=7534798.38 | X=4689622.59 |
| 3. | Y=7534798.38 | X=4689619.59 |
| 4. | Y=7534795.38 | X=4689619.59 |

KEDS Kompania Kosovare për Distribucion dhe Paritoren me Energji Elektrike sh.p.k.
 Bulevardi Bllaz Drenthi Nr. 5, 10000 Prishtinë
 www.keds-energji.com
 Divizioni i Rregullimit dhe Kontrollimit të Energjisë
 Niveli i Normalizimit

PROJEKTI/PROJECT: Shtetërisht - TSI RI	DATA: 11.09.2022	FORMAT: A4 (210x297)
PROJEKTI/PROJECT: PËRPUTIM/ASISGAMP: P-1 250	DATE: 11.09.2022	FORMAT: A4 (210x297)
PROJEKTI/PROJECT: LOKACION/LOCATION	ZAKOPIEVAR, VITE	
PROJEKTI/PROJECT: PUNOHPREPARED:	ARDIAN SHKIMING, DIPLOM. ENJENIER	
PROJEKTI/PROJECT: KONTROLLIM/CHECKED:	EDJAN CASY, ING. DIPLOM. ENJENIER	

LEGJENDA

	Parcele korbatrale
	Nr. i parcelës
	TS e re
	TSB e re
	Tip. e kërkuar
	Trocunr
	Shpyllë e re e 100V
	Shpyllë e re e 200/22.5kV
	Linja ajrore 10kV
	Linja ajrore 0.4kV
	Dimensionalitet



Shkarkuesit- 10kV te ri
 Ndarsi-10(20)kV-i ri
 Sig. ajrore -20kV-te ri
 TR- 160kVA-10(20)kV-i ri
 Ormani 160kVA - I ri

Koordinatat e pikave


1. Y=7530608.95 X=4694412.03
2. Y=7530611.95 X=4694412.03
3. Y=7530611.95 X=4694409.03
4. Y=7530608.95 X=4694409.03

KEDS
 Kompania Shqiptare për Qendrueshëm dhe Furnizim të Energji Elektrike dhe
 Gërvajesh të Nivellit të 10-20kV dhe 110kV
 www.keds.com.al
 Divizion i Projektimit dhe Konstruksionit të Sistemeve
 Nënshkrimi dhe Kontrollimi

Detajet	PROJEKTI/PROJECT	
	Zemër Eparë	
PERFJESIA/SCALE: 1:1250	DATE: 11.08.2023	FORMAT: A4 (210x297)
LOKACION/LOCATION:	Z. k ZH, Viti	
PLANI/STEP/PAPËR:	Ardetura Shpërndarjeje dhe Qendrueshëm	
KONTROLLOR/INSPEKTOR:	Edon Cacakaj/ing. dipl. Qendrueshëm	

LEGJENDA

	Parcela kadhutrale
	Nr. s panelles
	TS a re
	TSB e re
	Sip. e karkues
	Turri
	Skajllë e cerz. 10kV
	Skajllë e cerz. 20kV
	Linja ajrore 10kV
	Linja ajrore 20kV
	Linja ajrore për konsumator ekr
	Dimenzionimi



TSSHbetoni-10(20)/04 kV-E RE
 Te Lumi Terpeze
 kodl -61065012XXX
 Izolaforet- 20 kV te ri
 Shkarkuesit- 10kV te ri
 Ndarsi-10(20)kV-i ri
 Sig ajrore -20kV te ri
 TR- 250kVA 10(20)kV-I ri
 Ormani per TU 250kVA-I ri

Koordinatat e pikave

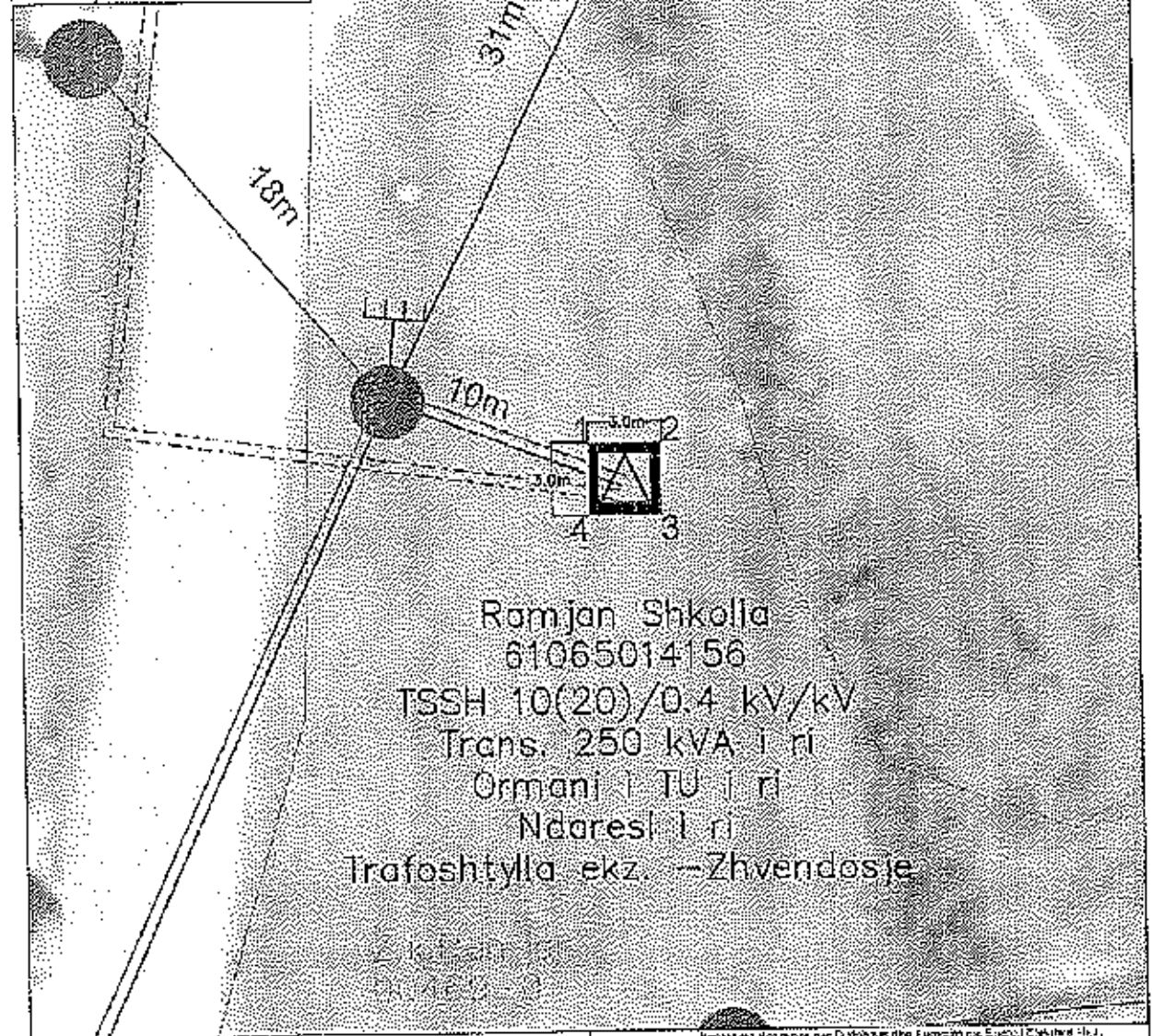
1.	Y=7528524.98	X=4695056.50
2.	Y=7528527.98	X=4695056.50
3.	Y=7528527.98	X=4695053.50
4.	Y=7528524.98	X=4695053.50

IKEDS Kompania shqiptare per Dizajnim dhe Furnizim per Energji Elektrike shtet
 Bulevardi 28 shtator, Nr.5 10500 Prishtine
 www.iked-s.com
 Kontakti: Rripoll - Dardane@iked-s.com
 tsh@iked-s.com

OSHM:	PROJEKTI PROJEKT:	
PENRVEBARESCALE: P=1:250	DATE: 11.09.2023	FORMAT: A4 (210x297)
LOKACIONI/LOCATION:	Zik Terpeze, Vll	
PLANI/PREPARED:	Armando Shkullcu, Inzh. Gjeokozmje	
KONTROLLORE/CHECKED:	Edon Casajina, Inzh. Gjeokozmje	

LEGJENDA

	Parceli kufizuar
	No. parcelis
	T5 shk.
	T53 shk.
	Slp. u kërkuar
	Tietuar
	Shprehje rrens. 10kV
	Shprehje e sh. e bërësish 0m
	Uloje ajtoje 10kV
	Uloje ajtoje 0.4kV
	Lini kalifikate 0.4kV
	Duzencionimi



Romjan Shkollë
 61065014156
 TSSH 10(20)/0.4 kV/kV
 Trans. 250 kVA i ri
 Ormani i TU i ri
 Ndëresë i ri
 Trafoshtylla ekz. – Zhvendosje

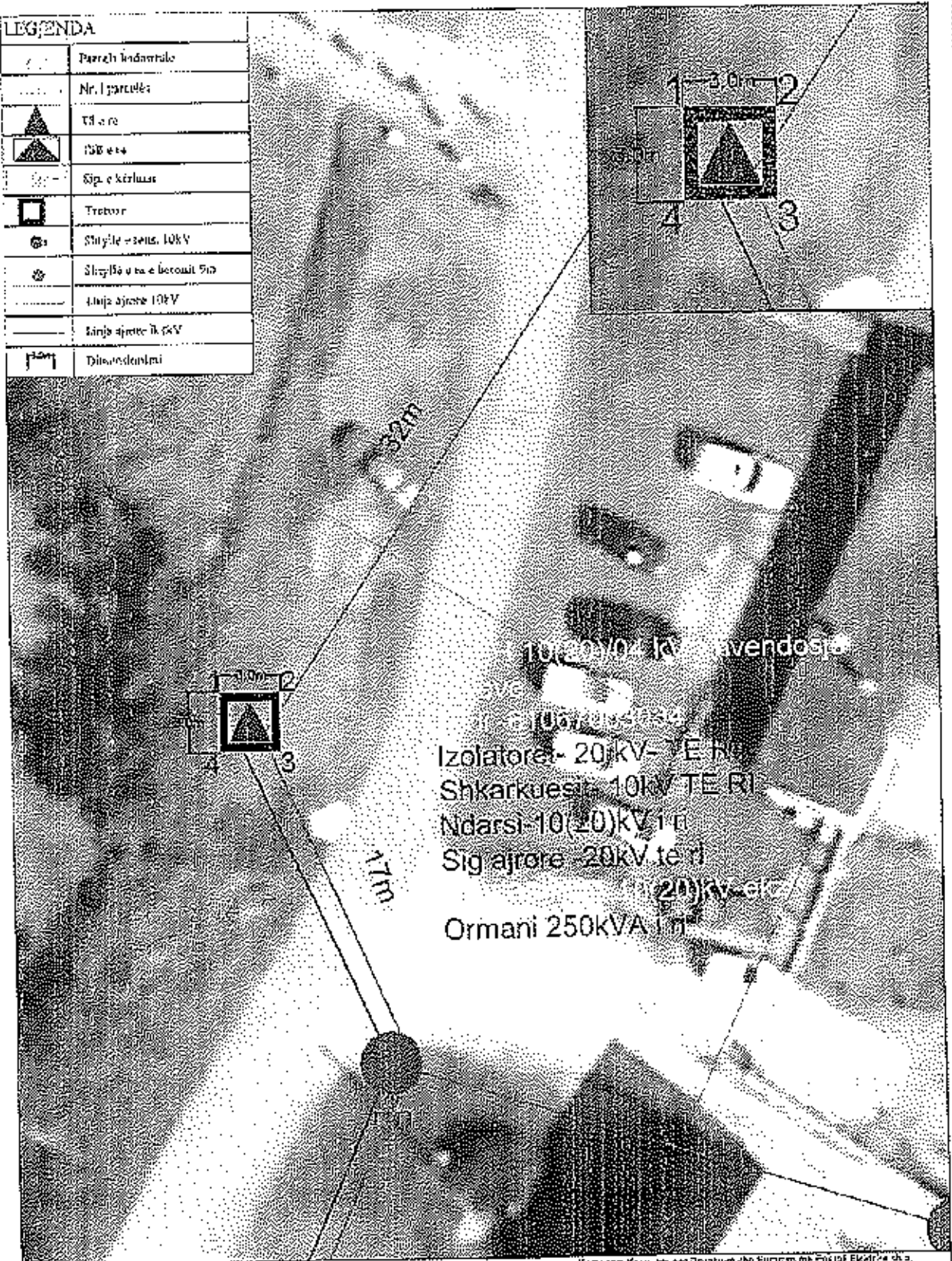
Koordinatat e pikave

1.	Y=7525847.20	X=4693157.79
2.	Y=7525850.20	X=4693157.79
3.	Y=7525850.20	X=4693154.79
4.	Y=7525847.20	X=4693154.79

KEDS Projektimi dhe Konstruksioni i Sistemeve Elektrike Shqipe
 Rrugëtori Bili Këmbi Nr. 3, 10200 Pishinë
 www.keds.com
 Divizioni i Projektimit dhe Konstruksionit

Projekti		PROJEKTI/PROJECTI: Romjan Shkollë	
PERIPECEN/SCALE: P:1:250	DATE: 11.09.2020	FORAMIT: 04 (210x297)	
LOKACION/LOCATION:	Zk Romjan, V4		
DUNCI/PREPARED:	Arbenisa Shalimaj dipl. Inxhinier		
KONTROLLO/CHECKED:	Edvin Cacak Ing. dipl. Q1300230		

LEGJENDA	
	Parezhi lindorotal
	Nr. l parcelës
	Tërre
	Shkëmb
	Sip. e kërruzës
	Tretor
	Shpyllë - zona e boronit 5m
	Shpyllë ujë e boronit 5m
	Kujtë ajrore 10kV
	Kujtë ajrore 20kV
	Ditëvendimimi



10kV/10kV vendosje
 Izolatore - 20kV - TE R
 Shkarkuesit - 10kV TE R
 Ndarsi - 10(20)kV 1n
 Sig ajrore - 20kV 1n
 Ormani 250kVA 1n


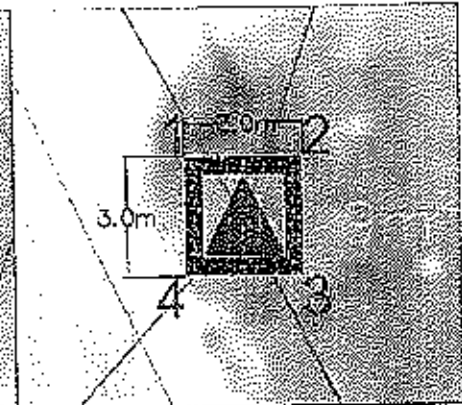
Koordinatat e pikave

1.	Y=7524281.46	X=4687695.10
2.	Y=7524284.46	X=4687695.10
3.	Y=7524284.46	X=4687692.10
4.	Y=7524281.46	X=4687692.10

KEDS		
Kërkimi Mbrojtës për Distriktin dhe Furnizimin me Energji Elektrike dhe Qytetet: Elbasan dhe Shkëlzenë www.keds-energy.com Detyrimi: Rregullat dhe ligjet në fuqi të Shqipërisë Tiranë, më 10/03/2023		
Objekti	OBJEKT/PROJECT: Fetare	
PRFJES/SCALE: P=1:200	DATE: 11.03.2023	FORMATI: A4 (210x297)
LOKACION/LOCATION	Z.k. Sotmarë e Zef. No. 491	
PUNOS/REPAIRED:	Autoriza Dinst. Ing. Elp. Gjokaj/etj	
KONTROLLO/CHECKED:	Evan Gashi/ing. elp. Rjander/etj	

LEGJENDA

	Faqe e llojstrale
	Nr. i parcelës
	TS-ite
	TSSB-ite
	Sht. e ndërrës
	Tranzit
	Shtyllë e lenc. 10KV
	Shtyllë e lenc. betonit 50
	Linja ajrore 10KV
	Linja ajrore 0.1KV
	Dimensionim



TSSHBeton 12/2200-e re.
 TS Ferove TS I I Ri - TS I ri
 kodi -61067003
 Izolatoret 20 kV-te ri
 Shkarkuesit 20kV-te ri
 Ndars-20kV-te ri
 Sig ajrore 20kV-te ri
 TR- 160 kVA, 10 (20)kV-I ri
 Orman 160kVA-I ri

Koordinatat e pikave


1.	Y=7524009.69	X=4687793.55
2.	Y=7524012.69	X=4687793.55
3.	Y=7524012.69	X=4687790.55
4.	Y=7524009.69	X=4687790.55

KEDS Korporata Kosovare për Distributim dhe Furnizim me Energji Elektrike et al.
 Bulevardi Gjeneral Xhamaj Nr. 5, 10000 Prishtinë
 www.keds-mta-ks.com
 Dikësoni Pajisje - Distributim dhe Furnizim me Energji Elektrike et al.

Çelësi	PROJEKTI/PROJECT: Pajisje - YS114	
IDENTIFIKIM/IDENTIFICATION	DATA: 13.09.2023	FORMA: 44 (210x297)
LOKACION/LOCATION	Z.I.L.Bacovine e Jafës, Vit	
PUNONJË/PARTNER	Arta Resa Shaliring, dist. Gjakovë	
KONTROLLOI/CONTROLLED	Edin Gashi, ing. dist. Gjakovë	

LEGJENDA

	Përcaktim strukturale
	Shprehje e çelikut
	TR e re
	TR e re
	Shprehje e çelikut
	TR e re
	Shprehje e çelikut 10kV
	Shprehje e çelikut betonit 10kV
	Shprehje e çelikut 10kV
	Shprehje e çelikut për kontaktor 0.4kV
	Shprehje e çelikut



TSSHB 10(20)/04 kV
 Elzovik
 61067003080
 TR 250 kVA - Ekz.
 Trajeshiellë e Betonit- E RE
 Shprehjet e mbitenjierit TE RI
 Shprehjet e mbitenjierit RI
 Shprehjet e mbitenjierit RI

26.00

Koordinatat e pikave

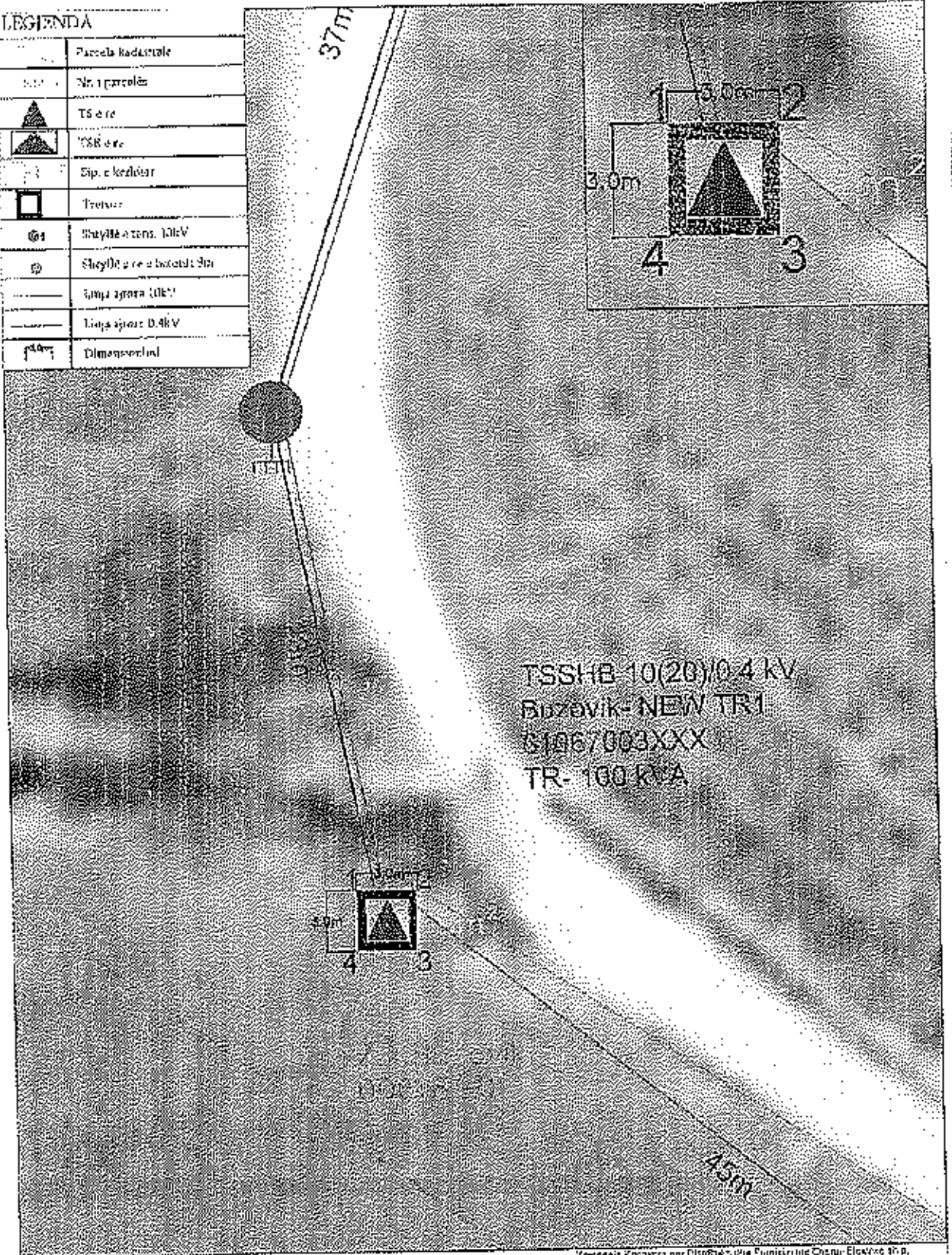
1. Y=7532509.44 X=4683156.67
2. Y=7532512.44 X=4683156.67
3. Y=7532512.44 X=4683153.67
4. Y=7532509.44 X=4683153.67

Kompania Kroatiane për Ushtrimet dhe Furnime të Energji Elektrike shtetërore
 Bulevardi Bili Mirasa No. 51 10000 Prishtinë
 www.ked.com.mk
 Ushtrimi 10000 - Detyrat dhe Ushtrimet
 Njësia e Ushtrimit

ORDHI	PROJEKTI/PROJECT	
1	Elzovik	
2	DATE: 11.09.2023	FORMAT: A4 (210x297)
3	LOKACION/LOCATION: Z.K. Gushë, VII	
4	PUNËTPREPARUES: Ardian Shabani dhe Gjerdan Gashi	
5	KONTROLLORE/CHECKED: Edvin Cavajling dhe Gjerdan Gashi	

LEGENDA

	Parcela kadastrole
100	Nr. parcelas
	T5 a re
	TSS a re
	Sp. c kazdolar
	Trotuar
	Shybyllë a tens. 10kV
	Shybyllë a re a botimet 0.4kV
	Linja ajrore 10kV
	Linja ajrore 0.4kV
	Dimansverhial



TSSHB 10(20)/0.4 kV
 Buzovik- NEW TR1
 SI067003XXX
 TR- 100 kVA

Koordinatat e pikave


- | | | |
|----|--------------|--------------|
| 1. | Y=7533210.88 | X=4681808.38 |
| 2. | Y=7533213.88 | X=4681808.38 |
| 3. | Y=7533213.88 | X=4681805.38 |
| 4. | Y=7533210.88 | X=4681805.38 |

KEDS Kërkimi Kështjor për Dispozitë dhe Përcaktim dhequr Elektro 10.0, 20.0kV dhe 0.4kV të linjave, 100000 Pasqerës
 www.keds.com.mk
 Durrësi: Rr. "11" - Departamenti Investimeve
 eJedra e Ndo 1000000

Titulli	PROJEKTI I PROJEKTIT Durrës - T5 / TR1	
PERPESARËSIALE P1-250	DATE: 11.09.2025	FORMAT: A4 (210x297)
LIVRACIONI/LOCACION	ZIKULIBAR_MK	
PUNCI/PREPARED	Agjencia Shqiptare e Rr. Gjendjes	
KONTROLLI/CHECKED	Edvin Cacak Ing. 04.01. Gjendjes	

LEGJENDA

	Panela elektrike
	No. 1 paneli
	TR e re
	ISB e re
	Sipat e kablave
	Fence
	Shtyllë e tensionit 10kV
	Shtyllë e tensionit 10kV
	Linja ajrore 10kV
	Linja ajrore 0.4kV
	Linja kabllare per konsumtorat
	Dimensioinim



TR-1B-10(20)/0.4 kV
 Buzovik-NEWTR2
 61067003XXX
 TR-160 kVA




Koordinatat e pikave

- 1. Y=7532081.40 X=4682772.98
- 2. Y=7532084.40 X=4682772.98
- 3. Y=7532084.40 X=4682769.98
- 4. Y=7532081.40 X=4682769.98

KEDS Kompania Kosovare per Dizenjimin dhe Furnizimin e Energji Elektrike, Sh.p.k.
 Bulevardi 98 Shkiperi Nr. 5, 10005 Prishtine
 www.keds.com
 Detyra: Hjetje - Departamenti Investim
 Shkiperi - RRE e Kosova

Client:	PROJECT/PROJECT Buzovik-1S1R2	
REFERENCE/SCALE: P-1.250	DATE: 11.06.2021	FORMA: A4 (210x297)
LOCATION/LOCATION:	Z.F. Buzovik, Viti	
PREPARED BY:	Ardena Shala, Ing. dipl. 05020204	
CONTROLLED BY/TECHNO:	Edvin Gashi, Ing. dipl. 05020204	

LEGJENDA	
	Parceja i ndërruarë
	Niveli përcaktues
	TS e re
	TSB e re
	Sipërfaqësor
	Tërfaqet
	Shtyllë e terr. 10kV
	Shtyllë e oze e betimit 10kV
	Linjë kablllore 10kV
	Linjë kablllore 0.4kV
	Kanal kabllorë burimektor
	Shërbim
	Discontinuitim



Koordinatat e pikave

1.	Y=7528499.58	X=4685978.27
2.	Y=7528502.58	X=4685978.27
3.	Y=7528502.58	X=4685975.27
4.	Y=7528499.58	X=4685975.27

KEDS Kompania e Kërkimit dhe Projektimit dhe Furnizimit të Energjitikës sh.p.k.
 Udhëtimi B.N.Hip-ton Nr. 5, 10020 Prishtinë
 Tërbëhet nga: projektues, inxhinjerë, gjeologë, mjekë, elektrikë, kimistë, mjekë dhe inxhinjerë të tjerë.

Detaje		PROJEKTU/PROJECT	
		19 Fletë / 18 Fletë	
PERPUNESVARESI: P+1.234	DATE: 11.25.2008	FIDRIMATI: AA (210.0251)	
LOKACIONI/LOCATIONS:	Z.K.V.M. VII		
PUNJIMIPREPARED:	Antonisa Shabanaj, Ingj. Gërdëllisa		
KONTROLLOU/CHECKED:	Edvin Gecaj/Ingj. Edvin Gecaj		

LEGJENDA

	Perimetri kufitare
	Nr. i gjatësisë
	TSSH
	TR 100kVA
	800m rrethorë
	Transformator
	Shtyllë e rreze 10kV
	Shtyllë e rreze 0.4kV
	Linjë 10kV
	Linjë 0.4kV
	Drejtim



TSSH Begunca e Familja Arifaj
 81067010092 - 2 shtylla
 Transformator ekz
 TR 100kVA ekz
 Ormani i TSH
 Ndaresi i rreze 800m

1065

1065

Koordinatat e pikave

1.	Y=7531030.43	X=4685001.64
2.	Y=7531033.43	X=4685001.64
3.	Y=7531033.43	X=4684998.64
4.	Y=7531030.43	X=4684998.64

KEDS
 Kompania e Kuvendit për Distribucionin e Energjisë Elektrike sh.p.k.
 Sheshi i Dëshmorit Nr. 5, 10520 Prishtinë
 www.keds.com.mk
 045 461 197 ext. - Departamenti Investimesh
 Ispite e Inzhinjerishë

Titulli	PROJEKTI PROJEKTI Regjimet	
REPUBLIKA e Kosovës	DATE: 11.09.2003	FURNIMI: 34.0210x267
TOPIA/LOKACIONI	Z.K.Begunca, Viti	
PUNCI/PREPARED	Adriana Shaljiq, s.p., Gjeodezise	
KONTROLLO/CHECKED	Elvin Gajaj, ing. s.p.l. Gjeodezise	



Republika e Kosovës
Republic of Kosovo
Qeveria - Vlada - Government

Ministria e Mbrojtjes, Planifikimit dhe Infrastrukturës / Ministry of Defense, Planning and Infrastructure
Ministria e Ambientit, Planifikimit dhe Infrastrukturës
Ministry of Environment, Spatial Planning and Infrastructure
AGJENCIA KADASTRALE E KOSOVES / KATASTARSKA AGENCIJA KOSOVA / KOSOVO CADASTRAL AGENCY

CERTIFIKATË / CERTIFICATE / CERTIFICATE

NUMËRIA KADASTRALE / KATASTARSKA JEDINICA / CADASTRAL UNIT : P-70101037-01099-0

Numri i lëndës / Broj Predmet / Case Refrent Number: 1780/2023
Data dhe koha e tërimit / Datum i vremen izdavanja / Date and time of submission: 10.10.2023 - 08:16
Komuna / Opština / Municipality: VITI / VITINA / VITI
Zona kadastrale / Katastarska Zona / Cadastral Zone: Sllonë / Slatina / Slatine
Zyra Kadastrale Komune / Opštinska Katastarska Kancelarija / Municipal Cadastral Office: VITI / VITINA / VITI

A. TË DHËNAI PËR NJËSINË KADASTRALE / PODACI O KATASTARSKOJ JEDINICI / CADASTRAL UNIT DATA

Numri i lëndës kadastrale Broj katastarske jedinice Cadastral No.	Lloji i njësisë Vrsta jedinice Unit Type	Lloji i pronësisë Vrsta imovine Property Type	Zona VRZ GIS C/N	Sipërfaqja Površina Area (m ²)	Përshkrim Opis Description	Krijuar në datën Urađeno na dan Created On	Azhuaruar Ažurirano Updated
P-70101037-01099-0	PARCELE / PARCELA / PARCEL	Pronë shpirtërore / Ejenditërore / Imovine / Specially owned Land		4363			

A.1 ADRESA E NJËSISË KADASTRALE / ADRESA KATASTARSKE JEDINICE / CADASTRAL UNIT ADDRESS

Vendi i qutituar Mesto zvanu Called place	Kodi Postal Poštanski kod Postal Code	Emri i rrugës Naziv ulice Street name	Krijuar në datën Urađeno na dan Created On	Azhuaruar Ažurirano Updated
SYRINSKI POTOK				

Handwritten signature

A.2 LLOJIT SHKRYTËZIMIT / VRSTA KORISCENJIA / TYPE OF USE

Numri i Bregit / Shifër	Lloji i shkrytëzimit të paretës / Vrsta koriscenja paretës / Parcel Type Of Use	Shkrytërimi aktual i paretës / Trecenja koriscenja paretës / Parcel Current Use	Kualiteti i Masës / Masë faktuale / Quality Class	Sipërfaqja e Paretës / Area (m ²)
1	Lloji i shkrytëzimit të paretës / Vrsta koriscenja paretës / Parcel Type Of Use	Rrugë E Paktasgjatë / Rruga e paktasgjatë / Road		6363

B. PRONAR/POSEDUESI - VLAŠNIK/DRŽALAC - OWNER/POSSESSOR

Të dhënat Personale / Rëgjues	Emri i Paretës / Name	No. personali i licencës / Lic. No.	Vendbanimi / Trecenja / Resident	Kodi postar / Postali code	Hollësi i adresës / Poshifimi i adresës / Address details	Fishi i prarës / Detyrimi / Share quota	Verifikimi i Orit / Description	Azhurimi / Aktualizimi / Updated
Poseidues Individual / Individuale Dizenjues / Single Possessor	P. SH. KUVENDI KOMUNAL / RRUGËT	KCID0012977	SELATINE / SI. ATINA / SELATINE /		VILINA	E11		



REPUBLIKA E KOSOVËS / REPUBLIKA KOSOVA / REPUBLIC OF KOSOVO
 QEVERIA E KOSOVËS / VLADA KOSOVA / GOVERNMENT OF KOSOVA
 MINISTRIA E MJEDISIT, PLANIFIKIMIT KAPËSHINOR DHE INFRASTRUKTURËS
 MINISTARSTVO ŽIVOTNE SREDINE, PROSTORNOG PLANIRANJA I INFRASTRUKTURE
 MINISTRY OF ENVIRONMENT, SPATIAL PLANNING AND INFRASTRUCTURE

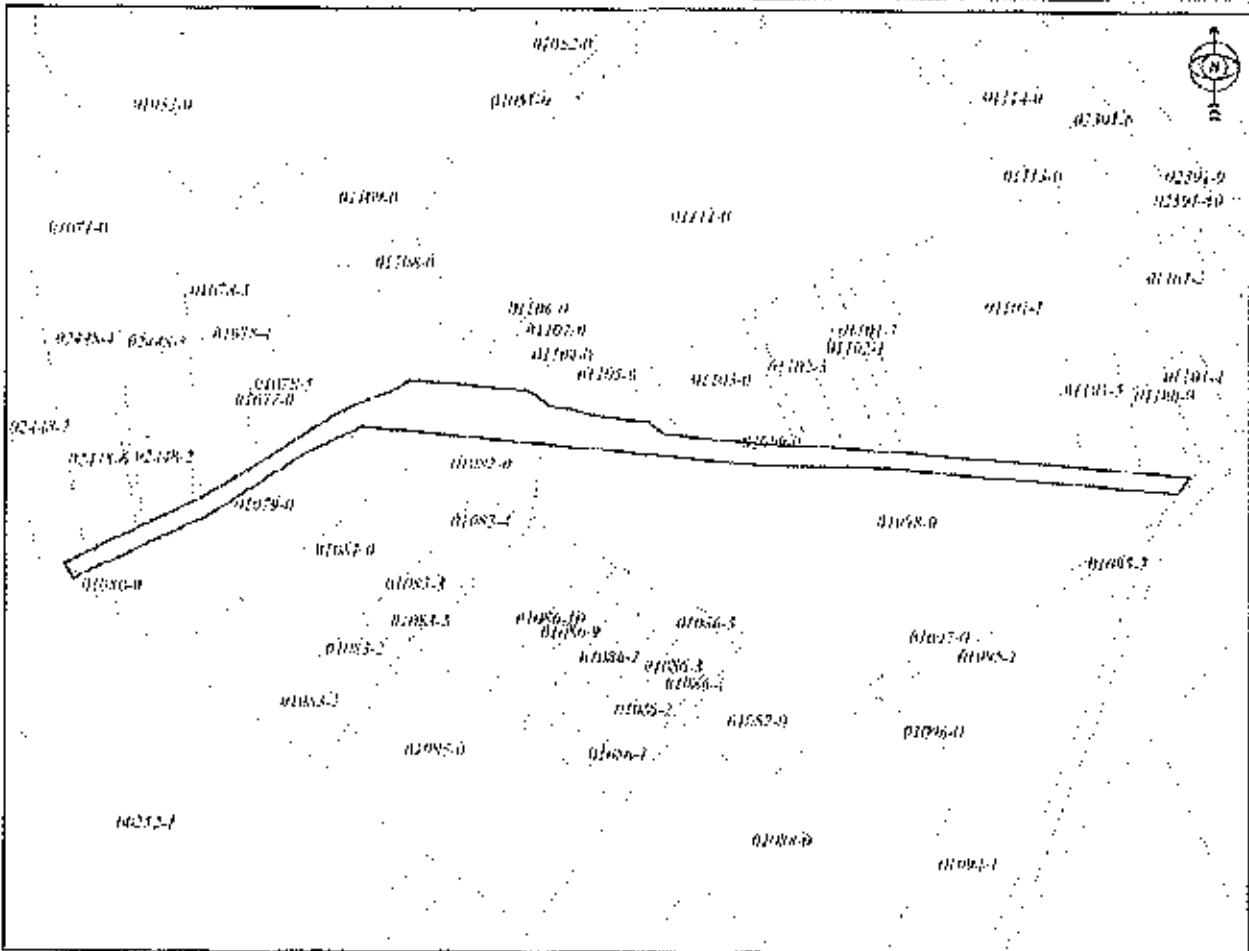
AQJENCIA KADASTRALE E KOSOVËS / KATASTARSKA AGENCIJA KOSOVA / KOSOVA CADASTRAL AGENCY

KOPJA E PLANIT / KOPIJA PLANA / COPY PLAN

Zyra Kadastrale Komunale / Opštinska Katastarska Kancelarija / Municipal Cadastral Office : VITI

Zona Kadastrale / Katastarska Zona / Cadastral Zone: Sitadin

Njësia/Jednica/Unit	Tipi/Vrsta/Type	Sipërfaqja/Površina/Area m ²
P-70101037-01099-0	Parcelë / Parcela / Parcel	6369



Shkalla/Razmera/Scale: 1:3195


Punë/Obrađeno/Created:

Data/ Datum/Date: 10.10.2023

Kohë/ Vreme/ Time: 09:43:04

Nënshkrimi/Polpis/Signature:

Shënim/Beleška/Note:



Approvot/Usvojeno/Approved: Drejtori/Direktor/Director

Nënshkrimi/Polpis/Signature: _____



Republika e Kosovës
 Republika Kosovo-Republic of Kosovo
 Qeveria - Vlada - Government

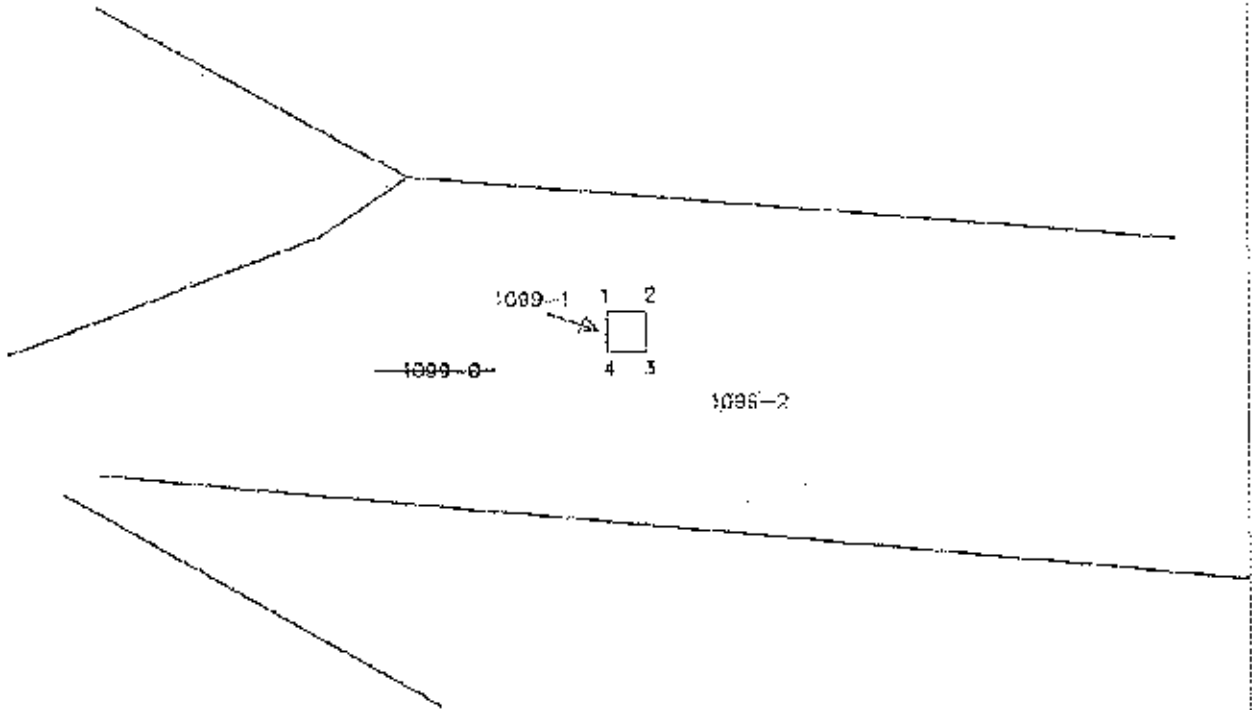
Afërsisht e Afërsisht dhe Planifikimit Hapësinor/Ministritetë Njësimë i Përbashkët Planifikimit/Ministry of Environment and Spatial Planning
 Agencija KATASTRALNE I SIZOVNOG ATLASI I SRBIJA, REPUBLIKI I KOSOVO I KOSOVA CINDAS EKAL AGZENCIA

Zyra e kadmistratit/komunale/Opštinska kadmistratka kancelarija: Vit Nr. i njësisë kadmistratike/Br. Katastrske jedinice: 1099-0

Zona kadmistratke/Katastratska zona: Shalivë Niveli i lartës/Br. prodhuesit: _____

Lloji i njësisë kadmistratke/Veća katastratska jedinica: Parcela Shkalla e zvoglimit/lazmura plana: 500

PROPOZIM NDARJE



- | | | |
|----|-------------|-------------|
| 1. | 7523493.560 | 4690777.183 |
| 2. | 7523496.560 | 4690777.183 |
| 3. | 7523496.560 | 4690774.183 |
| 4. | 7523493.560 | 4690774.183 |

Rilënësi/Signator: Fezai SHADIRI
 (emri i tij shkruhet me shkronja të mëdha dhe të përcaktuara saktësi)

Aprovimi/Usvojimi: _____
 (emri dhe titulli shkruhen me shkronja të mëdha dhe të përcaktuara saktësi)

Nr. i lartës/Br. lloqesit: _____

Nr. i shprehjes/Polisa: _____

Nr. i shprehjes/Polisa: _____

Data e aprovimit/Date i usvojenja: _____

Data e rivlerësimit/Date i shmatërimi: 10.10.2023





Republika e Kosovës
Republic of Kosovo
Zemëria - Vlada - Government

Ministria e Mbrojtjes, Planifikimit Hapësinor dhe Infrastrukturës / Ministry of Environment, Spatial Planning and Infrastructure
Ministry of Environment, Spatial Planning and Infrastructure
AGJENCIA KADASTRALE E KOSOVËS / KATASTARSKA AGENCIJA KOSOVA / KOSOVO CADASTRAL AGENCY

CERTIFIKATË / CERTIFICATE / CERTIFICATE

NUMËRIA KADASTRALE / KATASTARSKA JEDINICA / CADASTRAL UNIT : P-70101022-01438-0

Numëri i referencës / Broj Referent Number: 1780/2023
Data dhe koha e feshimit / Datum i vrasme i dorëzimit / Date and time of submission: 10.10.2023 - 08:18
Komuna / Opština / Municipality: VITI / VITINA / VITI
Zona kadastrale / Katastarska Zona / Cadastral Zone: Gjeçkar / Gjeçkare / Gjeçkar
Zyra kadastrale / Komuna / Opštinska Katastarska Kancelarija / Municipal Cadastral Office: VITI / VITINA / VITI

A. TË DUEJNAT PËR NJËSINË KADASTRALE / PODACI O KATASTARSKOJ JEDINICI / CADASTRAL UNIT DATA

Numëri i njësisë kadastrale / Broj katastarske jedinice / Cad. Unit No.	Lloji i njësisë / Vrsta jedinice / Unit Type	Lloji i pronësisë / Vrsta imovine / Property Type	Zona D/R / GIS / U/R	Sipërfaqja / Površina / Area (m ²)	Regjistri / Opis / Description	Krijuar më datën / Urađeno na dan / Created On	Azhuruar / Ažurirano / Updated
P-70101022-01438-0	PARCELE / PARCELA / PARCEL	Pronë shoqërore / Društvena / Inovejna / Socially owned Land		10158			

A.1 ADRESA E NJËSISË KADASTRALE / ADRESA KATASTARSKE JEDINICE / CADASTRAL UNIT ADDRESS

Vendi i quajtur / Mesto zvano / Called place	Kodi Postal / Poštanski Kod / Postal Code	Emri i rrugës / Nush-imec / Street name	Krijuar dhe datën / Urađeno na dan / Created On	Azhuruar / Ažurirano / Updated
PETROV KAMEN				

Handwritten signature

A.2. LLOJI I SHRYTËZIMIT / VRSTA KORISÇENJIA / TYPE OF USE

Numri i Parcelës / Parcel Number	Lloji i shrytëzimit të parcelës / Vrsta korisçenja parcelë / Parcel Type Of Use	Shrytësimi aktual i parcelës / Tëpimja e aktualja e parcelës / Parcel Current Use	Kualiteti i kështjës / Kualiteti i kështjës / Quality Class	Shprehja (m ²) / Shprehja (m ²) / Area (m ²)
1	Industriale / Indus-triale / Industrial	Zona E Poligjës / Nënqerqenimi / Përdorimi i zonës / Road		101.58

B. PRONAR/POSIDUESI - VLASNIK/DRËALAC - OWNER/POSSESSOR

Tipi i drejtshëm / Vrsta e drejtshëm / Right	Emri i zonës / Zone Name	Nr. i parcelës / Identifikimi i zonës / ID. No.	Vendbanimi / Tëpimja / Residece	Kodi postar / Postmarrja e kodit / Postal code	Emri i adresës / Adresa / Address details	Pjesa e pronës / Pjesa e pronës / Share-quantity	Përshkrimi / Opisja / Description	Aktuarial / Aktualizuar / Updated
Procedura individuale / Individuale / Individual / Single possessor	P.SH.RRUGËT	KC101211070	VINARCI / POSHTËM / DËNJE VINARCE / VINARCI / POSHTËM /			1/1		

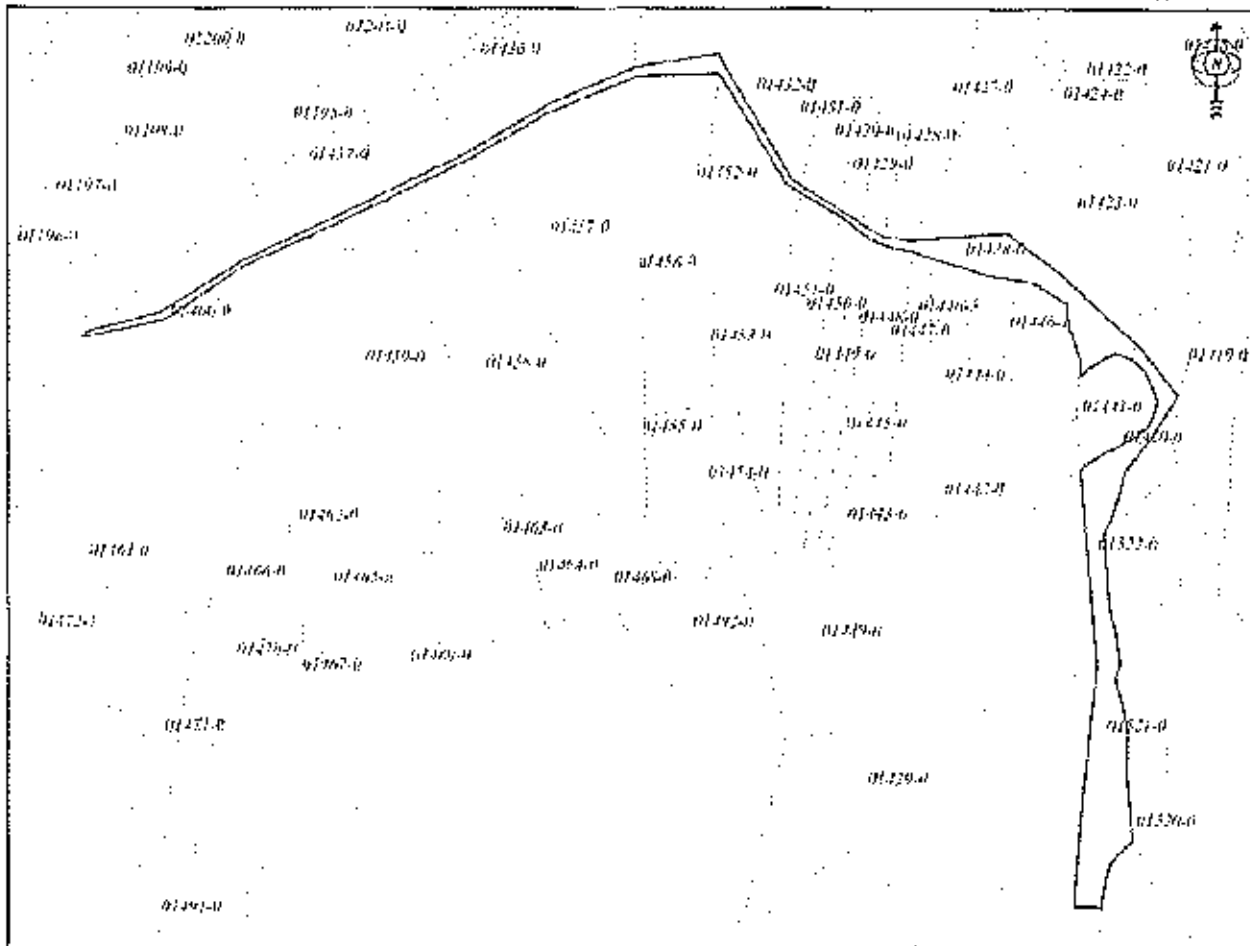


REPUBLIKA E KOSOVËS / REPUBLIKA KOSOVA / REPUBLIC OF KOSOVO
 QEVERIA E KOSOVËS / VLADA KOSOVA / GOVERNMENT OF KOSOVA
 MINISTRIA E MJEDISIT, PLANIFIKIMIT HAPËSINOR DHE INFRASTRUKTURËS
 MINISTARSTVO ŽIVOTNE SREDINE, PROSTORNOG PLANIRANJA I INFRASTRUKTURE
 MINISTRY OF ENVIRONMENT, SPATIAL PLANNING AND INFRASTRUCTURE

AGJENCIA KADASTRALE E KOSOVËS / KATASTARSKA AGENCIJA KOSOVA / KOSOVA CADASTRAL AGENCY
 KOPJA E PLANIT / KOPIJA PLANA / COPY PLAN

Zyra Kadastrale Komitatio/ Opštinska Katastarska Kancelarija /Municipal Cadastral Office : VITI
 Zona Kadastrale / Katastarska Zona / Cadastral Zone: Gajicor

Njësi/ Ujednica/Unit	Tipi/Vrsta/Type	Sipërfaqja/Površina/Area m ²
P-70101022-01438-0	Parcelë / Parcela / Parcel	10158



Shkalla/Razmera/Scale: 1:3858


Punë/Obradio/Created:

Data/ Data/Data: 10.10.2023

Koha/ Vreme/ Time: 08:48:27

Nënshkrimi/Potpis/Signature:

Shënim/Beležka/Note:



Aprovoi/Usvojio/Approved: Drejtori/Direktor/Director

Nënshkrimi/Potpis/Signature: _____



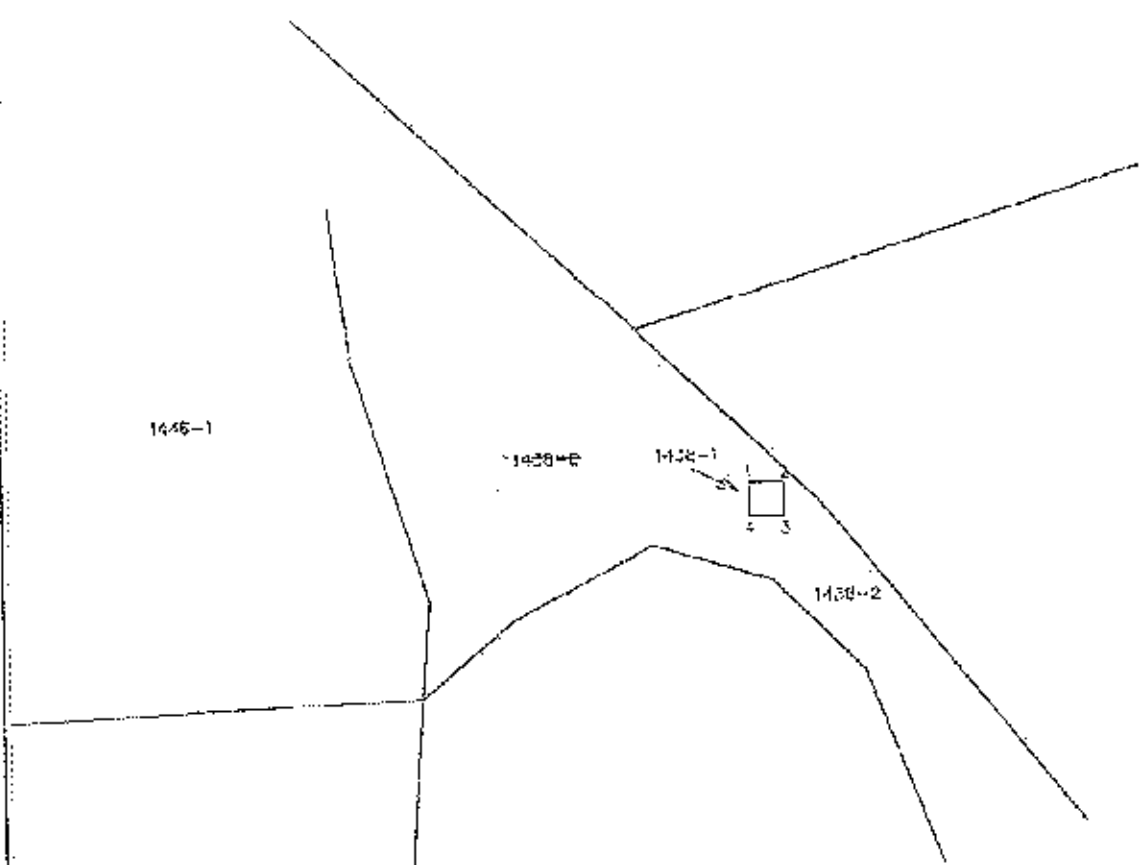
Republika e Kosovës
 Republika Kosovo - Republic of Kosovo
 Qeveria - Vlada - Government
 Ministria e Mjedisit dhe Planifikimit Hapësinor / Ministristvo Štruke i Prostornog Planiranja / Ministry of Environment and Spatial Planning
 AGENCIJA KAMUJIMALE I KOSMORRREKATASTRARRE / AGENCIJA KOSOVSKA ZA USTRAJNE AGENCIJA

Zyra katashtrore komunalne / Opštinska katashtrore kancelarija: Viti Nr. i rregullimit katashtrore / Br. katashtrore jedinice: 5438-0

Zona katashtrore / Katashtrore zona: Gjylekar Nomi i lirisht / Broj prodhues: _____

Lloji i ngjshis katashtrore / Vrsta katashtrore jedinice: Patosis Skaalla e rregullimit / Stavrem plani: 1: 500

PROPOZIM NDARJE



1.	7534788.380	4889822.590
2.	7534788.380	4889822.590
3.	7534788.380	4889822.590
4.	7534788.380	4889822.590

Rilievat / Sitimari: Feat SHAQIRI
(emri dhe mbiemri i go-shitit / kategoria dhe ciptari / prodhues)

Nr. i licencës / Br. licence: _____

Nenshtkrimi / Potpis: _____

Data e rilievit / Datum snimarsija: 12.10.2023



Aprovat / Usvajet: _____
(emri dhe mbiemri i personit qe autorizohet per baze e rregullimit)

Nenshtkrimi / Potpis: _____

Duke aprovat / Datum usvajanja: _____

REPUBLIKA E KOSOVES / REPUBLIC OF KOSOVO

QEVERIA E KOSOVES / VLADA KOSOVA / GOVERNMENT OF KOSOVA

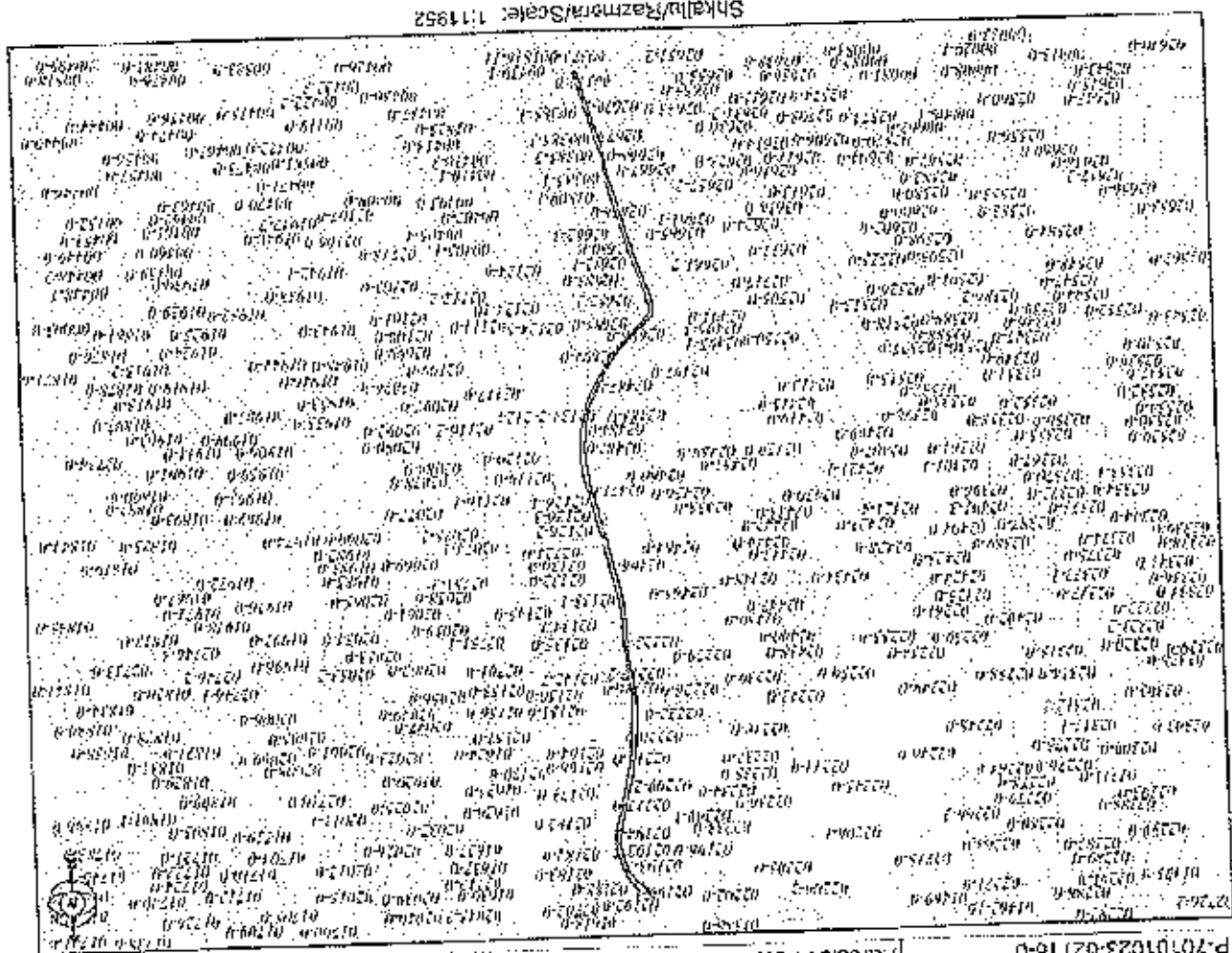
MINISTRIA E MEDISIT, PLANIFIKIMIT HAPESINOR DHE INFRASTRUKTURES
MINISTARSTVO ZIVOTNE SREDINE, PROSTORNIKES PIANIFIKIMIA I INFRASTRUKTURE

AGJENCIA KADASTRALE E KOSOVES / KATASTRARSKA AGENCIJA KOSOVA / CADASTRAL AGENCY

KOPJA E PLANIT / KOPJA PLANA / COPY PLAN

Zyra Kadastrale Komunalit / Opštinska Katastrarka Kancelarije / Municipal Cadastral Office : VIII

Mjeda/bednja/Unit	Tipi/Vrstaj/Type	Siparqja/Forshat/Area m ²
P-7010123-0216-0	Parcelle / Parcela / Parcel	12338



Shkallja/Kazmerr/Scale: 1:1952

Shem/Relateska/Note:

Nensikrim/Popis/Signature:

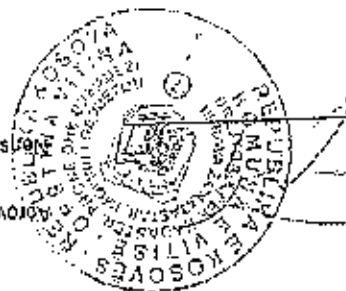
Kohet/Venel/Time: 09:05:05

Data/Data/Date: 10.11.2023

Fund/Orualo/Created:

Approv/Ushejor/Approved: Drellor/Emvaktor/Director

Koshtkrim/Popis/Signature





Republika e Kosovës
 Republika Kosova-Republic of Kosovo
 Qeveria-Vlada-Government

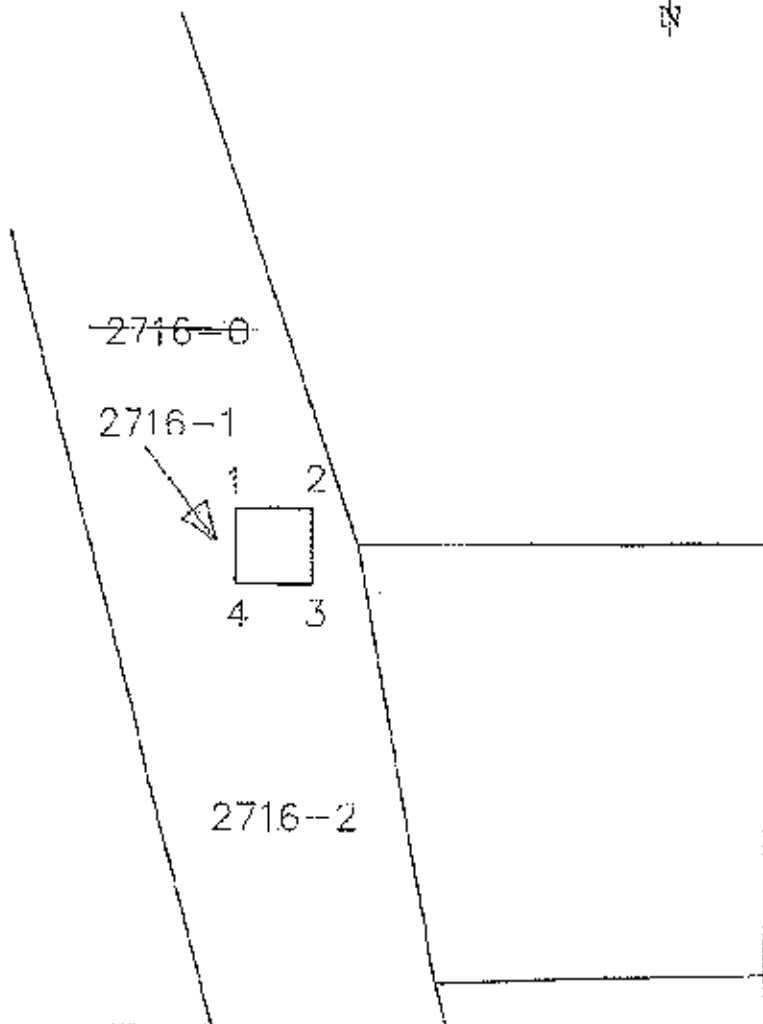
Ministria e mjedisit dhe Planifikimit Hapësinor/Ministertvo Sredine i Prostoraog Placiranaja/Ministry of Environment and Spatial Planning
 AGENCIA KADASTRALE E KOSOVES/AGENCIJA KATASTRALNA I REPUBLIKE KOSOVA/CADASTRAL AGENCY

Zyra kadastrale/komunalne/pipitacko-katastralska kancelarija: Viti Nr. i njësise kadastrale/Br. katastarske jedinice: 2716-0

Zona kadastrale/Katastarska zona: Zhiti Nomeni i kullës/Stej qe dmetra: _____

Luji i njësise kullstare/Vista katastarske jedinice: Parcela Shkalla e zvogëlimit/Bizmera plana: 1:250

PROPOZIM NDARJE



- 1. 7530608.950 4694412.030
- 2. 7530811.950 4694412.030
- 3. 7530811.950 4694409.030
- 4. 7530608.950 4694409.030

Rileveti/Shtetio: Feat SHAQIRI
koordinatat e pikave dhe gjatësitë e vijave të kufirit të parcelës

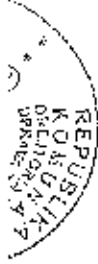
Approvimi/Çartojimi: _____
koordinatat e pikave dhe gjatësitë e vijave të kufirit të parcelës

Nr. i licencës/Br. licence: _____
 Nëndikuimi/Pozice: _____



Nënkrijimi/Punësi: _____
 Data e aprovimit/Çartimit rrezojarit: _____

Data e gjenerimit/Parcela ndahet: 10.10.2023



Republika e Kosovës

Republika Kosova-Republic of Kosovo
Qeveria - Vlada - Government

Ministria e Mjedisit, Planifikimit dhe Infrastrukturës / Ministerstvo Životne Sredine, Prostornog Planiranja i Infrastrukture /
Ministry of Environment, Spatial Planning and Infrastructure

AGJENCIA KADASTRALE E KOSOVËS / KATASTRARSKA AGENCIJA KOSOVA / KOSOVO CADASTRAL AGENCY

CERTIFIKATË / CERTIFIKAT / CERTIFICATE

NJËSIA KADASTRALE / KATASTRARSKA JEDINICA / CADASTRAL UNIT : P-70101023-02716-0

Numri i lëndës / Broj Predmet / Case Referent Number: 1918/2023

Data dhe koha e lëshimit / Datum i vromë lzdavanaja / Date and time of submission: 09.11.2023 - 08:41

Komuna / Opština / Municipality: VITI / VITINA / VITI

Zona kadastrale / Katastarska Zona / Cadastral Zone: Zhiu / Žitije / Žiti

Zyra Kadastrale Komunale / Opštinska Katastarska Kancelarija / Municipal Cadastral Office: VITI / VITINA / VITI

A. TË DHËNAT PËR NJËSINË KADASTRALE / PODACI O KATASTRARSKOJ JEDINICI / CADASTRAL UNIT DATA

Numri i njësise kadastrale Broj katastarske jedinice Cad. Unit. No.	Lloji i njësise Vrsta jedinice Unit Type	Lloji i pronës Vrsta imovine Property Type	Zona LZR GIS UR	Sipërfaqja Površina Area (m ²)	Përshkrimi Opis Description	Krijues më datën Uradjeno na dan Created On	Azhuruar Azurirano Updated
P-70101023-02716-0	PARCELE / PARCELA / PARCEL	Pratë shpëtimore / Društvena / Imovina / Socially owned Land		12339			

A.1 ADRESA E NJËSISË KADASTRALE / ADRESA KATASTRARSKE JEDINICE / CADASTRAL UNIT ADDRESS

Vendi i quajtur Mesto zvače Called place	Kodi Postal Poštanski Kod Postal Code	Emri i rrugës Naziv ulice Street name	Azhuruar Azurirano Updated
LUKA			



Handwritten signature

Zyra e përgjigjes / Odgovorna lter / Official person



Republika e Kosovës
Republic of Kosovo
Qeveria - Vlada - Government

Ministria e Mbrojtjes, Planifikimit Hapësinor dhe Infomunikimit / Ministarstvo Zastite, Procranje, Planiranja i Infomunikimit / Ministry of Environment, Spatial Planning and Infrastructure
AGJENCIA KADASTRALE E KOSOVËS / KATASTARSKA AGENCIJA KOSOVA / KOSOVO CADASTRAL AGENCY

CERTIFIKATË / CERTIFICATE

NJËSIA KADASTRALE / KATASTARSKA JEDINICA / CADASTRAL UNIT : P-70101005-01548-3

Nburi i lëndës / Broj Predmet / Case Reference Number:

1780/2023

Data dhe koha e lëshimit / Datum i vyesne izdavanja / Date and time of submission:

10.10.2023 - 08:19

Komuna / Opština / Municipality:

VITI / VITINA / VITI

Zona kadastrale / Katastarska Zona / Cadastral Zone:

Tërpezë / Tërpa / Tërpezë

Zyra kadastrale Komune / Opštinska Katastarska Kancelarija / Municipal Cadastral Office:

VITI / VITINA / VITI

A. TË DHËNAT PËR NJËSINË KADASTRALE / PODACI O KATASTARSKOJ JEDINICI / CADASTRAL UNIT DATA

Numbri i njësisë kadastrale / Broj katastarske jedinice / Cad. Unit. No.	Lloji i njësive / Vyesne Jedinice / Unit Type	Lloji i pronës / Vyesna imovnost / Property Type	Zona / U/R / G/S / C/R	Sipërfaqja / Povešina / Area (m ²)	Prezantim / Opis / Description	Krijuar në datën / Urađeno na dan / Created On	Ashpërndarë / Ažurirane / Updated
P-70101005-01548-3	PARCELË / PARCELA / PARCEL	Prone shprehore / Dizajna srovnice / Sale property	Ruqe	2840	na bazë të kërkësve dhe në formën nr.58/2007 dt.29.09.2007 në bazë të kërkesës për ndryshje të nr. 118/2023 dt. 18.09.2023. Autorizim nr. 02-01/6/9-2005 dt. 24.09.2023	24.09.2020	

A.1 ADRESA E NJËSISË KADASTRALE / ADRESA KATASTARSKE JEDINICE / CADASTRAL UNIT ADDRESS

Vendi qendror / Mesto zbirano / Called place	Kodi Postal / Poštanski kod / Postal Code	Emri i rrugës / Nosi i ulce / Street name	Krijuar në datën / Urađeno na dan / Created On	Ashpërndarë / Ažurirane / Updated
FSHAT			24.09.2020	

Official signature

2. LLOJI I SHRYTËZIMIT / VRSTA KORSCENJA / TYPE OF USE

Numri i tabelës / Number	Eleji i shrytëzimit të përcaktuar / Vrsta korscenja përcaktuar / Parcel Type Of Use	Shtypëzimi aktual i përcaktuar / Tërheqja korscenje përcaktuar / Parcel Current Use	Kualiteti i klasës / Kualiteti i klasës / Quality Class	Sipërfaqja (m ²) / Përfaqja (m ²) / Area (m ²)
1	Balje/Sheqer/Pollëqer/Veredex/Agjencitane	Kalbesqar/Pashtrac/pashtrane	Kohësi: E Klasës: K/3-berqurë + Klasa/Atb Class / Fusturë	2843

B. PRONARËRI/POSEDESI - VLASNIK/DREZALAC - OWNER/POSSESSOR

Idri dhe/ose Idrës / Idri/Idrës	Emri i mbi / Emri i mbi / Name	No. personal / Identifikues / ID. No.	Vendbanimi / Prejardhja / Resident	Kodi postar / Postali kod / Postal code	Idrësitë e adresës / Pijetësit/adrës / Address details	Fresa e pronës / Dëso inovirja / Shprehja	Përshkrimi / Opis / Description	Azhuarime / Azhuarime / Update
Poste/Idra Individuale / Tirazh / Single possessor	Komuna e Vitisë	600474495	/ / /		23 NENTORI	1/1	me kaze te sekenses datje ne marram: 30/2007 dt 29.08.2007	15.09.2010

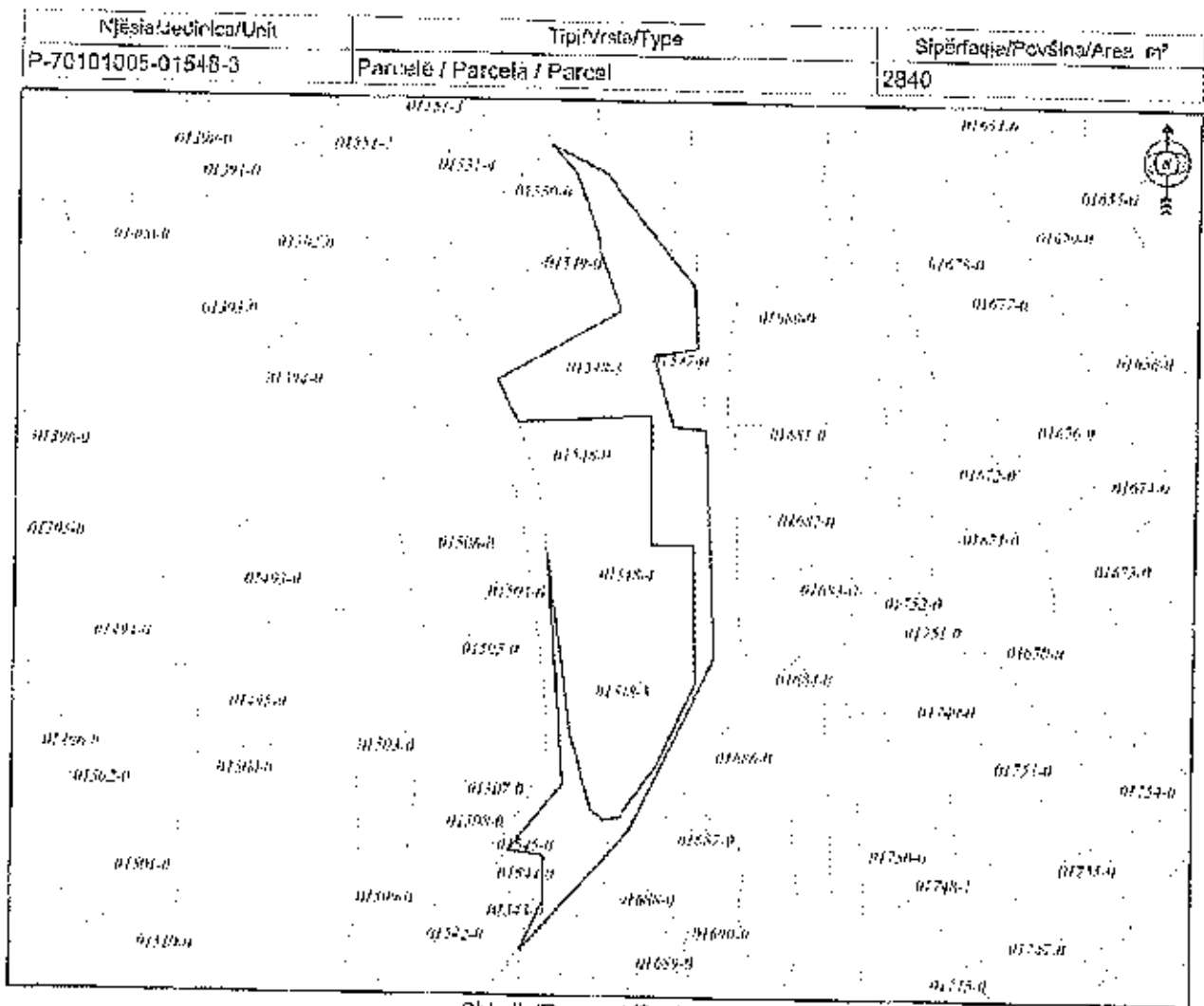


REPUBLIKA E KOSOVËS / REPUBLIKA KOSOVA / REPUBLIC OF KOSOVO
 QEVERIA E KOSOVËS / VLADA KOSOVA / GOVERNMENT OF KOSOVA
 MINISTRIA E MJEDISIT, PLANIFIKIMIT HAPËSINOR DHE INFRASTRUKTURËS
 MINISTARSTVO ŽIVOTNE SREČINE, PROSTORNOG PLANIRANJA I INFRASTRUKTURE
 MINISTRY OF ENVIRONMENT, SPATIAL PLANNING AND INFRASTRUCTURE

AGJENCIA KADASTRALE E KOSOVËS / KATASTARSKA AGENCIJA KOSOVA / KOSOVA CADASTRAL AGENCY

KOPJA E PLANIT / KOPIJA PLANA / COPY PLAN

Zyra Kadastrale Komunale / Opštinska Katastarska Kancelarija / Municipal Cadastral Office : VITI
 Zona Kadastrale / Katastarska Zona / Cadastral Zone: Tëpezë



Shkalla/Razmera/Scale: 1:1659

Punoi/Obradio/Created:
 Data/ Data/Date: 10.10.2023
 Koha/ Vreme/ Time: 09:06:56
 Nënshtkrimi/Polpis/Signature:
 Shënim/Releška/Note:



Aprovo/i/Usvojio/Approved: Drejtori/Direktor/Director
 Nënshtkrimi/Polpis/Signature: _____



Republika e Kosovës
 Republika Kosovo - Republic of Kosovo
 Qeveria - Qeveria

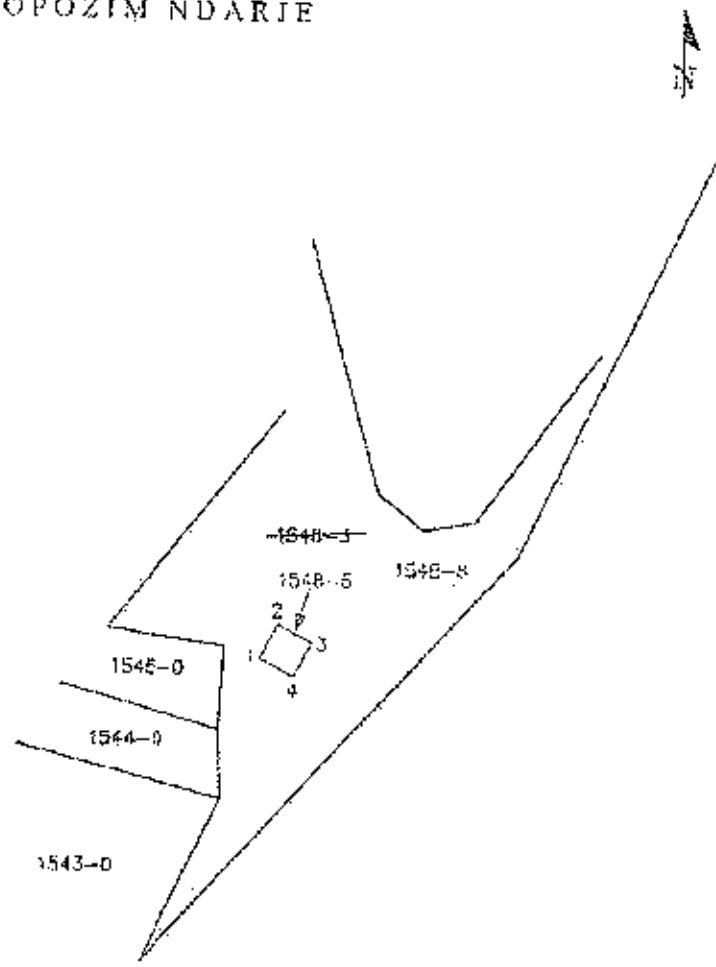
Ministria e Mjedisit dhe Planifikimit Hapësinor / Ministarstvo Štedinje i Pristurimog Planiranjia / Ministry of Environment and Spatial Planning
 AGENCITA KATASTRALE E KOSOVËS / AGENCIJA KATASTRALNA KOSOVA / CADASTRAL AGENCY

Zyra kadastrale Komitete/Opštinska katastarska kancelarija: Vll Nr. i njësisë kadastrale/Br. katastarske jedinice: 1548-3

Zona kadastrale/Katastarska zona: Terpeza Numri i shulës/ Broj predmeta: _____

Llogji i njësisë kadastrale/Vrsta katastarske jedinice: Parcela Shtylla e zryndit/Razmera pila: 230

PROPOZIM NDARJE



Rilëvori/Shtetësi: Faol SHAQIRI
 (që është shtetësi i Kosovës dhe i bashkëpunuar me shtetin e Kosovës)

Nr. i shëncës/Br. licencës: _____

Nensli i zyrës/Polis: _____

Data e rrethimit/Datën shënuarje: 18.10.2023



Aprovuar/Ispravio: _____
 (me shprehjen e punës optikimit/ me shprehjen e punës optikimit)

Nensli i zyrës/Polis: _____

Data e aprovimit/Datën e shënuarje: _____



Republika e Kosovës
Republic of Kosovo
Qeveria - Vlada - Government
Ministria e Mbrojtjes, Planifikimit Hapësiror dhe Infrastrukturas /
Ministry of Environment, Spatial Planning and Infrastructure
AGJENCIA KADASTRALE E KOSOVES / KATASTARSKA AGENCIJA KOSOVA / KOSOVO CADASTRAL AGENCY

CERTIFIKATË / CERTIFICATE

NUMËRIA KADASTRALE / KATASTARSKA JEDINICA / CADASTRAL UNIT : P-70101020-00469-0

Numri i kërkesës / Broj Predmet / Case Reference Number: 1798/2023
Data dhe koha e kërimit / Datum i vremen izdavanja / Date and time of submission: 10.10.2023 - 08:20
Komuna / Opština / Municipality: VITI / VITINA / VITI
Zona kadastrale / Katastarska Zona / Cadastral Zone: Raçjan / Deçe Raçjanë / Raçjan
Zyra kadastrale Komune / Opštinska Katastarska Kancelarija / Municipal Cadastral Office: VITI / VITINA / VITI

A.TË DHËNAT PËR NJËSINË KADASTRALE / PODACI O KATASTARSKOJ JEDINICI / CADASTRAL UNIT DATA

Shteti i njësive kadastrale Broj kadastrale jedinice Cad. Unit No.	Lloji i njësive Vlera Jedinice Unit Type	Lloji i pranisë Vlera imortale Property Type	Zona E/R C/S I/II	Sipërfaqja Punësinu Area (m ²)	Proshkarta Opis Description	Kohën e krijimit Created On	Ashpëruar Azhuruar Updated
P-70101020-00469-0	PARCELE / PARCELA / PARCEL.	Proie.allogjimore / Imovenc / Socially owned Land		9208			

A.1 ADRESA E NJËSISË KADASTRALE / ADRESA KATASTARSKE JEDINICE / CADASTRAL UNIT ADDRESS

Vendi i quajtur Mënyrë zënuar Called place	Kodi Postal Postanski Kod Postal Code	Emri i rrugës Nivoli njësive Street name	Krijuesit me datën Urdhëno në datë Created On	Ashpëruar Azhuruar Updated
FSHAT				

Neshat Shabiti

A.2. LIOTI I SHFRYTËZIMIT / VRSIA KORISCENJA / TYPE OF USE

Numri i Bregj Number	Lloji i shfrytëzimit të parcelës Vrsia korisore e parcelë Parcel Type/Of Use	Katëzimi aktual i qarrëfis Trenuesia korisore e parcelë Parcel Current Use	Kantiteti i llojit Kryshet klasë Quantity/Class	Sipërfaqja (m ²) Ezërshja (m ²) Area
1	Bujqësi/Pollëgjori/eksp./Agriculture	Kullorë/Pashnjë/ pasture	Kullorë e Kullorë 47-anshje e Kullorë/4th Class Pasture	9208

B. PRONARJU/POSEDUESI - VLASNIK/DORZALAC - OWNER/POSSESSOR

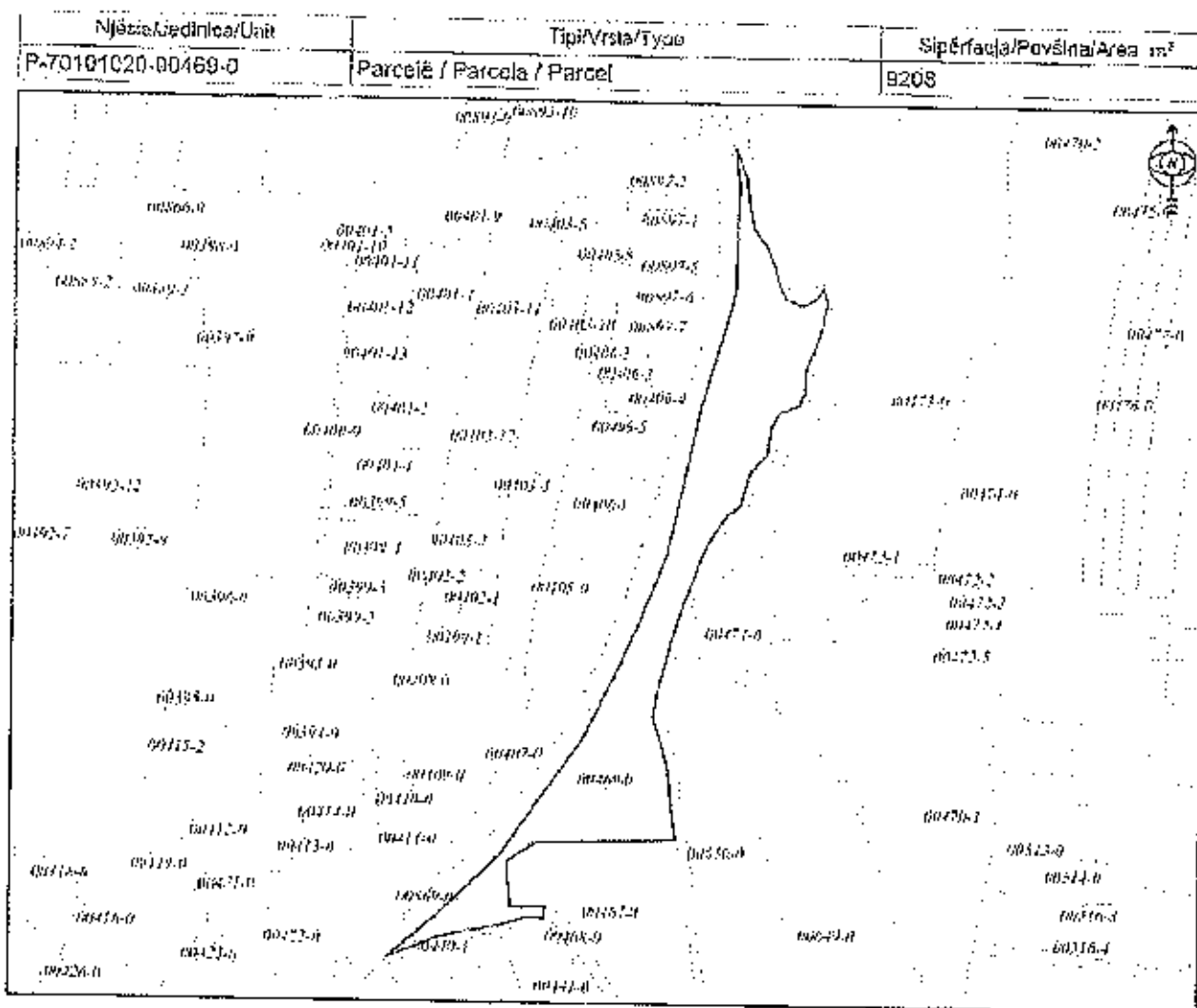
Te dregjati Punoni Rrëpi	Emri i Emri Name	Nr. personit Identifik ID. No.	Vendbanimi Prahavajbë Resident	Kodi postar Postales kod Postal code	Hedhshë e adresës Pogjedhuesit adresë Address details	Është e përmirësuar Dega inovative Share quota	Pershkrimi Opis Description	Adrehtar Adrehtar Updated
Prereditja e dregjati / Individuale/ Dregjati Single possessor	KOMUNITA E VITISE	660424436	/ / /		28-NENTORI	1/1		



REPUBLIKA E KOSOVËS / REPUBLIKA KOSOVA / REPUBLIC OF KOSOVO
 QEVERIA E KOSOVËS / VLADA KOSOVA / GOVERNMENT OF KOSOVA
 MINISTRIA E MJEDISIT, PLANIFIKIMIT HAFESINOR DHE INFRASTRUKTURËS
 MINISTARSTVO ŽIVOTNE SREDINE, PROSTORNOG PLANIRANJA I INFRASTRUKTURE
 MINISTRY OF ENVIRONMENT, SPATIAL PLANNING AND INFRASTRUCTURE

AGJËNCIA KADASTRALE E KOSOVËS / KATASTARSKA AGENCIJA KOSOVA / KOSOVA CADASTRAL AGENCY
 KOPJA E PLANIT / KOPIJA PLANA / COPY PLAN

Zyra Kadastrale Komunale / Opštinska Katastarska Kancelarija / Municipal Cadastral Office : VIT
 Zona Kadastrale / Katastarska Zona / Cadastral Zone : Ramjan



Punci/Obradio/Created:

Data/ Data/Date: 10.10.2023

Koha/ Vreme/ Time: 09:09:17

Nënshkrimi/Polpa/Signature:

Shënim/ Beteška/Note:

[Handwritten signature]



Kopirruar dhe aprovuar / Approved, Drejtori/Director/Director

Nënshkrimi/Polpa/Signature: _____



Republika e Kosovës
 Republika Kosovo - Republic of Kosovo
 Qeveria - Vlada - Government

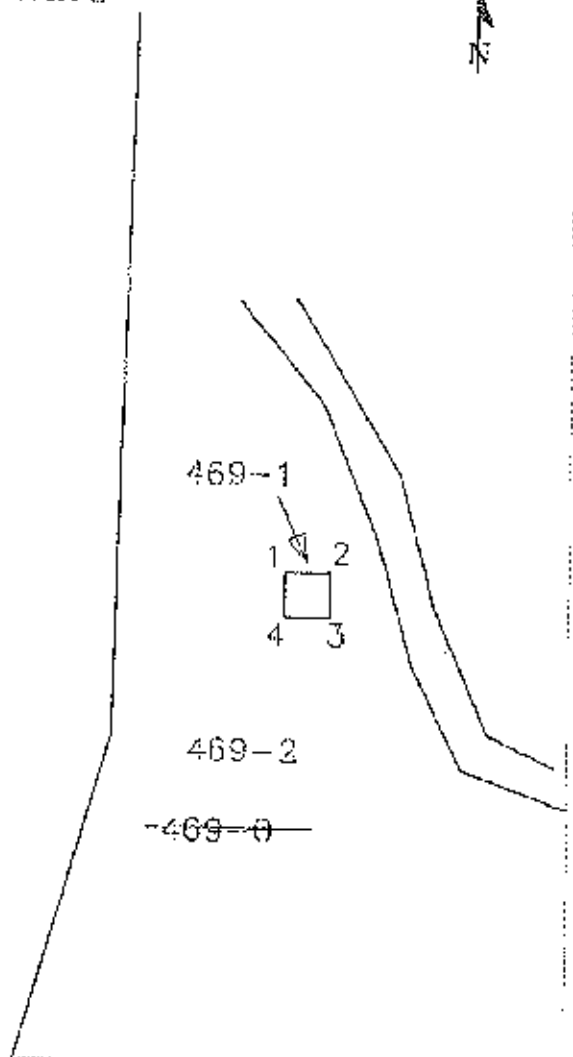
Minsitria e Mjedisit dhe Planifikimit Hapësinor/Ministertvo Sredine i Prostoraog Planiranjia/Ministry of Environment and Spatial Planning
 AGENCIJA KADASTRALE E KOSOVË/SRPAJSTVA AGENCIJA KADASTRA KOSOVA CADASTRAL AGENCY

Zyra katëstratë/koordinatë/Opštinska katastarska kancelarija: Viti: _____ Nr. i Nivësisë kadastrale/Br. kadastrske jedinice: 469-0

Zona kadastrale/Kadastrska zona: Ranjanj Nr. i kullës/Br.oj produkta: _____

Lloji i njësive kadastrale/Vrsta katastrske jedinice: Parcelë Shkalla e zgjerimit/Kaznica plana: 1: 250

PROPOZIM NDARJE



- 1. 7025047.200 469351.750
- 2. 7524940.300 4693407.750
- 3. 7525850.300 4693514.750
- 4. 7523847.200 4693514.750


Rilëvuesi/Siguesniku: Feat ELIACIRE

Qeveria e Kosovës/Ministria e Mjedisit dhe Planifikimit Hapësinor

Nr. i Botesit/Br. licencës: _____

Nënshkrimi/Popis: _____

Data e ritevitimit/Data e zbuluarja: 30.10.2023



Aprovuesi/Levegjuesi: _____
 Qeveria e Kosovës/Ministria e Mjedisit dhe Planifikimit Hapësinor

Nënshkrimi/Popis: _____

Data e aprovimit/Data e ushtrimit: _____



Republika e Kosovës
Republic of Kosovo
Qeveria - Vlada - Government
Ministria e Mbrojtjes, Planifikimit Hapësinor dhe Infrastrukturës / Ministarstvo Životne Sredine, Prostornog Planiranja i Infrastrukture /
Ministry of Environment, Spatial Planning and Infrastructure
AGJENCIA KADASTRALE E KOSOVËS / KATASTARSKA AGENCIJA KOSOVA / KOSOVO CADASTRAL AGENCY

CERTIFIKATË / CERTIFIKAT / CERTIFICATE

NUMËRIA KADASTRALE / KATASTARSKA JEDINICA / CADASTRAL UNIT : P-70101024-00263-0

Numri i llogdës / Broj Predmet / Case Reference Number: 1781/2023
Data dhe koha e fillimit / Datum i vremen izdavanja / Date and time of submission: 10.10.2023 - 08:22
Komuna / Opština / Municipality: VITI / VITINA / VITI
Zona kadastrale / Katastarska Zona / Cadastral Zone: Sadovinë E Jethve / Teri Sadovinë / Sadovinë E Jethve
Zyra kadastrale Komune / Opštinska Katastarska Kancelarija / Municipal Cadastral Office: VITI / VITINA / VITI

A. TË DHËNAJ PËR NJËSINË KADASTRALE / PODACI O KATASTARSKOJ JEDINICI / CADASTRAL UNIT DATA

Numri i objektit kadastrale Broj kadastrale jedinice Cadastral Obj. No.	Lloji i njësisë Vista jedinice Unit Type	Lloji i pronës Vista imovine Property Type	Zona UR GIS DIR	Sipërfaqja Površina Area (m ²)	Reshkrimi Opis Description	Krijuar në datën Created on	Azhuaruar Azetirano Updated
P-70101024-00263-0	PARCELE / PARCELA	Pronë shoqërore / Društvene Imovina / Socially owned Land		11400			

A.1 ADHESA E NJËSISË KADASTRALE / ADRESA KATASTARSKE JEDINICE / CADASTRAL UNIT ADDRESS

Vendi i qatituar Mesto azetirano Cadastral place	Kodi Postaral Postanski kod Postal Code	Emri i llogdës Nositelj adrese Street name	Krijuar në datën Uradbeno na dan Created on	Azhuaruar Azetirano Updated
UTRINA				

Neftalje Xhebi

A.2. LLOJI I SHPËRVTËZIMIT / VRSTA KORISÇENIA / TYPE OF USE

Numri i Llojit Number	Lloji i shpërvtëzimit të parcelës Vrsta korisçenja e parcelës Parcel Type Of Use	Shtypësit dhe lloji i parcelës Tërësi korisçenja e parcelës Parcel Current Use	Kualiteti i Bases Kualiteti i Kase Quality Class	Sipërfaqja (m ²) Površina (m ²) Area
1	Foqe Tjere/Osajale Zierilje-Orizet/and	As Pjellane/Neshtelshat/Unproductive		11410

B. PRONARI/POSEDESI - VLASNIK/DRZALAC - OWNER/POSSESSOR

Te drejtat Prava Rights	Zemri Ime Name	Nr. personal Lident broj ID. No.	Vendbanimi Prekvalifikim Residence	Tërbithi personal Prijemnik/bat Personal code	Hedhësori u adresës Prijedlnište adrese Address details	Mjese u prurjes Dio inozivje Share quota	Furshkrimi Opis Description	Azhuaruar Azorčano Updated
Posegues individual / Individualkor Dimeanas / Single possessor	Komuna e Vitësë	600124186	/ /		ISNENJORI	1/1		07.09.2012



REPUBLIKA E KOSOVËS / REPUBLIKA KOSOVA / REPUBLIC OF KOSOVO
QEVERIA E KOSOVËS / VLADA KOSOVA / GOVERNMENT OF KOSOVA
MINISTRIA E MJEDISIT, PLANIFIKIMIT HAPËSINOR DHE INFRASTRUKTURËS
MINISTARSTVO ŽIVOTNE SREDINE, PROSTORNOG PLANIRANJA I INFRASTRUKTURE
MINISTRY OF ENVIRONMENT, SPATIAL PLANNING AND INFRASTRUCTURE

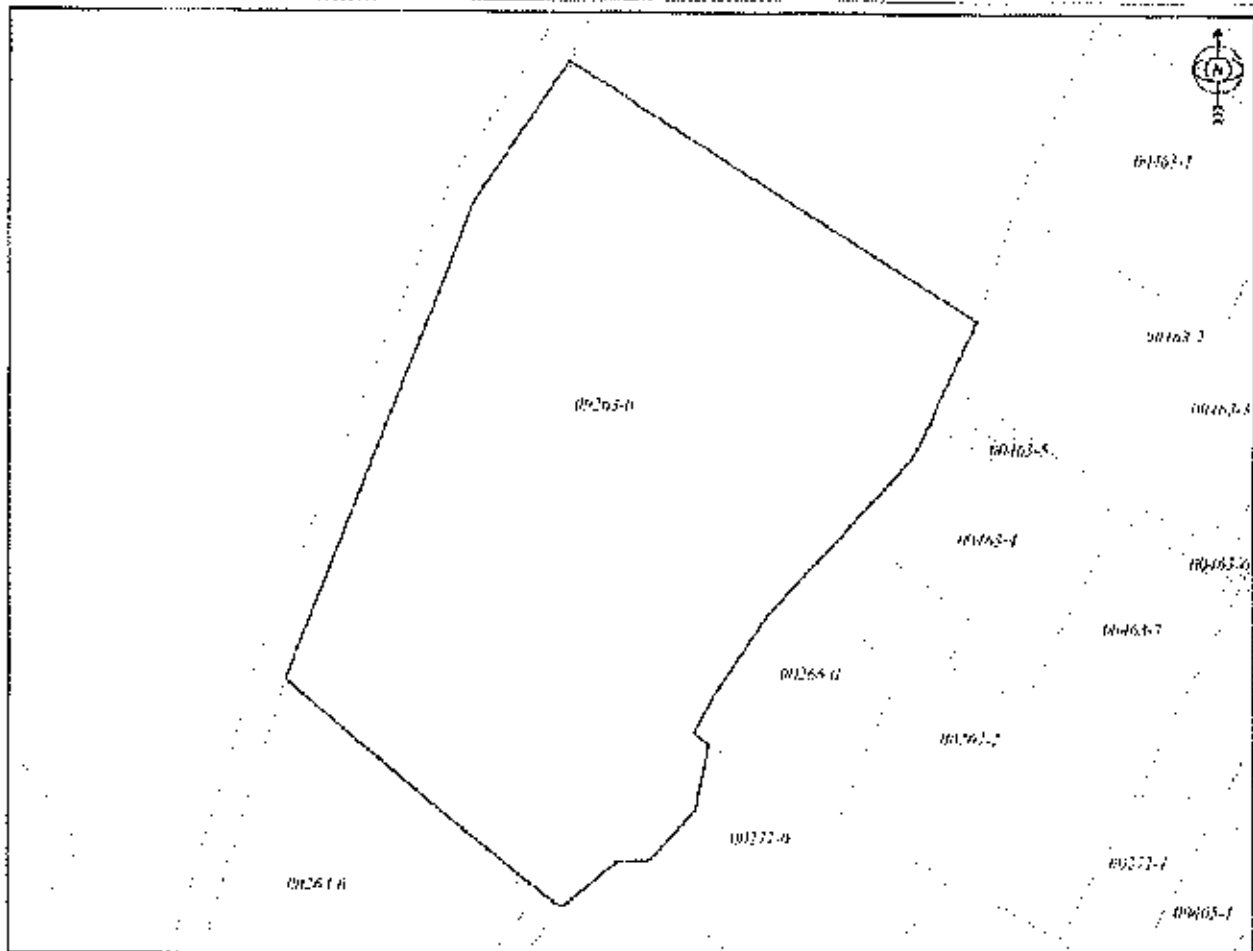
AGJENCIA KADASTRALE E KOSOVËS / KATASTARSKA AGENCIJA KOSOVA / KOSOVA CADASTRAL AGENCY

KOPJA E PLANIT / KOPIJA PLANA / COPY PLAN

Zyra Kadastreale Komunale / Opštinska Katastarska Kancelarija / Municipal Cadastral Office : VITI

Zona Kadastrale / Katastarska Zona / Cadastral Zone: Sadovinë E Jeriva

Njësia/Jednica/Unit	Tipi/Vrsta/Type	Sipërfaqja/Povšina/Area m ²
P-70101024-00263-0	Parcelë / Parcela / Parcel	11400



Shkalla/Razmera/Scale: 1:1276

Punoi/Obradio/Created:

Detaj/Date/Date: 10.10.2023

Koha/ Vreme/ Time: 09:11:03

Nënshkrimi/Polpis/Signature:

Shënim/Beteška/Note:



Aprovoi/Usvojilo/Approved: Drejtori/Direktor/Director

Nënshkrimi/Polpis/Signature:



Republika e Kosovës
 Republika Kosova-Republic of Kosovo
 Qeveria - Vlada-Government

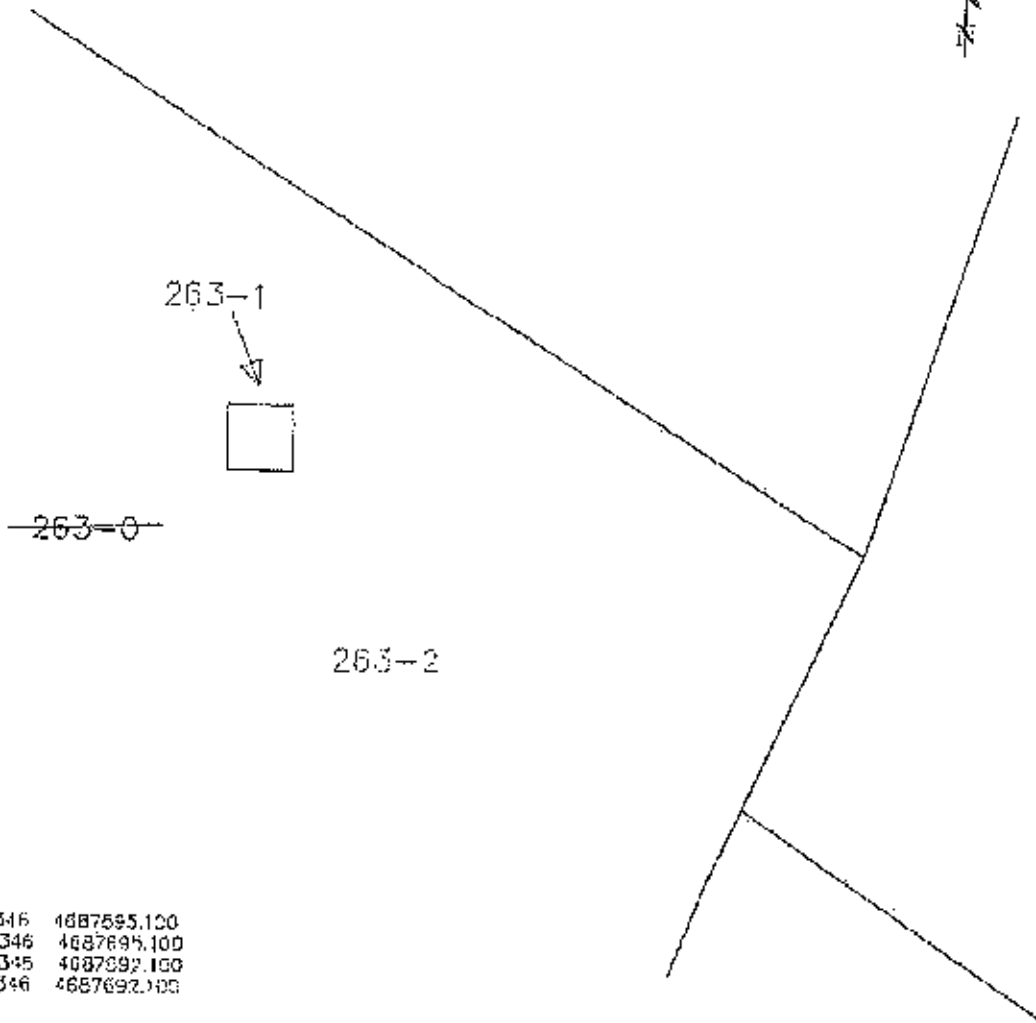
Mbrojtja e Mbrojtja dhe Planifikimi Hapësinor/Ministria e Shtetit dhe Planifikimit/Ministry of Environment and Spatial Planning
 АГЕНЦИЈА ЗА ИМБЕЉАЛТ Е ПОСРЕДСТВО ЗА ПРАВИЛА И ЗАШТИТА НА НЕКРЕТНОСТА И КАДАСТЕРСКА АГЕНЦИЈА

Zyra kadastrele komunale/Opštinska katastarska kancelarija: VI Nr. i njësisë kadastrale/Br. katastarske jedinice: 263-0

Zona kadastrale/Katastarska zona: Shtëpi në q. Jëdrva Numri i studit/Br. projekta: _____

Lloji i njësisë kadastrale/Vrsta katastarske jedinice: Parcelë Shtalla e zëpfitit/Br. zemra pjesë: 503

PROPOZIM NDARJE



- 1. 7524281.346 4687695.100
- 2. 7524284.346 4687695.100
- 3. 7524284.345 4687692.100
- 4. 7524281.346 4687692.100

Rilevimi/Shtetësi: Fjal SHADIRI

teshë për informim dhe përdorim të përbashkët të informacionit

Nr. i licencës/Br. licence: _____

Nënshtetësi/Politis: _____

Data e çelimit/Çelimi i shtetit: 10.10.2023



Aprovimi/Lisovje: _____
(që nënshkruan dhe përdorim të përbashkët të informacionit)

Nënshtetësi/Politis: _____

Data e aprovimit/Çelimi i shtetit: _____



Republica e Kosovës
Republika Kosovo-Republic of Kosovo
Qeveria - Vlada - Government
Ministria e Mbrojtjes, Planifikimit Hapësiror dhe Infrastrukturas / Ministarstvo Zgrade, Prostornoj Planiranja i Infrastrukture /
Ministry of Environment, Spatial Planning and Infrastructure
AGJENCIA KADASTRALE E KOSOVËS / KATASTARSKA AGENCIJA KOSOVA / KOSOVO CADASTRAL AGENCY

CERTIFIKATË / CERTIFICATE / CERTIFICATE

NJËSIA KADASTRALE / KATASTARSKA JEDINICA / CADASTRAL UNIT : P-70101024-00054-1

Numeri i lëndës / Broj Predmet / Case Reference Number:
Data dhe koha e lëshimit / Datum i vrene te davanja / Date and time of submission:
Komuna / Opština / Municipality:
Zona kadastrale / Katastarska Zona / Cadastral Zone:
Zyra Kadastrale Komune / Opštinska Katastarska Kancelarija / Municipal Cadastral Office:

1781/2013
19.10.2023 - 08:22
VITI / VITINA / YII3
Shtëpi në Jurbina / Juri Shtëpi / Shtëpi në Jurbina
VITI / VITINA / YII1

A. TË DHËNAT PËR NJËSINË KADASTRALE / PODACI O KATASTARSKOI JEDINICI / CADASTRAL UNIT DATA

Numeri i njësive kadastrale Broj kadastrske jedinice Cad. Unit No.	Lloji i njësive Vrele Jedinice Unit Type	Lloji i njësive Vrele Jedinice Property Type	Zona E/R C/S H/K	Sipërfaqja Përfaqja Area (m ²)	Përshkrimi Opis Description	Krijuar më datën Urafiro më diti Created On	Azhuaruar Azatraso Updated
P-70101024-00054-1	PARCELE / PARCELA / PARCEL.	Proprietetë private Društvena Društvena / Socially owned Land	Kumul	22712	Në bazë të Vendimit të Kuvendit Komunal H-10-2/347, dt. 30.06.2016	17.03.2017	06.02.2018

A.1 ADRESA E NJËSISË KADASTRALE / ADRESA KATASTARSKE JEDINICE / CADASTRAL UNIT ADDRESS

Vendi qe gjur Mesto azano Called place	Kodi Postoril Postanski kod Postal Code	Emri i njësive Naziv jedinice Unit name	Krijuar më datën Urafiro më datën Created On	Azhuaruar Azatraso Updated
UTERINA			07.03.2017	06.02.2018

Handwritten signature

LLOJTI SHËRVEZIMIT / VRSTA KORRËNJENJA / TYPE OF USE

Numri i krahut / Parcel Number	Lloji i shërbimit të parcesë / Vrsta korrisçenja, parcesë / Parcel Type Of Use	Shifra taktike aktuale / parcesë / Trenuesi korrisçenja parcesë / Parcel Current Use	Kualiteti i klasës / Quality Class	Sipërfaqja (m ²) / Përfaqja (m ²) / Area (m ²)
1	Sport / Recreation / Sport & rekreacion / Recreation	///	1/1	22713

B. PRONAR/POSEDUESI - VLASNIK/DRZALAC - OWNER/POSSESSOR

Emri i personës / Person's Name	Emri i linjës / Line Name	No. personal / Identifikim / ID. No.	Vendbanimi / Residence / Resident	Kodi postar / Postcode / Postal code	Hollësi i adresës / Address details	Pjesë e pronës / Share of share	Perskribimi / Opis / Description	Azhuarimi / Azhurovanje / Updated
Posestnik / Drzhalac / Single possessor	Korçuna e Vitës	66304456	///	///	26 MENTORI	1/1		07.02.2017



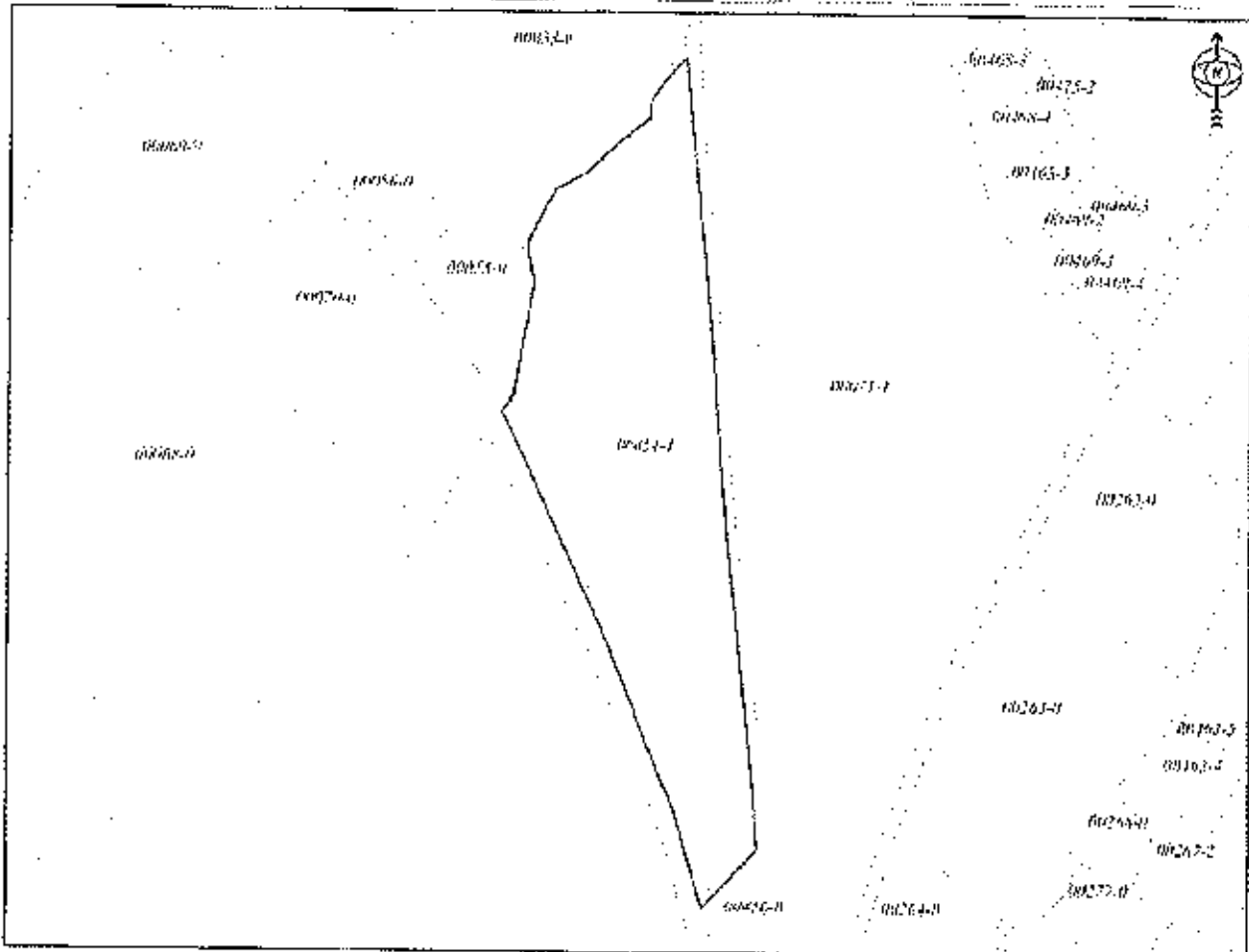
REPUBLIKA E KOSOVËS / REPUBLIKA KOSOVA / REPUBLIC OF KOSOVO
 QEVERIA E KOSOVËS / VLADA KOSOVA / GOVERNMENT OF KOSOVA
 MINISTRIA E MJEDISIT, PLANIFIKIMIT HAPËSINOR DHE INFRASTRUKTURËS
 MINISTARSTVO ŽIVOTNE OKOLINE, PROSTORNOG PLANIRANJA I INFRASTRUKTURE
 MINISTRY OF ENVIRONMENT, SPATIAL PLANNING AND INFRASTRUCTURE

AGJENCIA KADASTRALE E KOSOVËS / KATASTARSKA AGENCIJA KOSOVA / KOSOVA CADASTRAL AGENCY

KOPJA E PLANIT / KOPIJA PLANA / COPY PLAN

Zyra Kadastrale Komune/ Opštinska Katastarska Kancelarija / Municipal Cadastral Office : VITI
 Zona Kadastrale / Katastarska Zona / Cadastral Zone: Sadovinë E Jerive

Njësi./Jednica/Unit	Tipi/Vrsta/Type	Sipërfaqja/Površina/Area m ²
P-70101024-00054-1	Parcelë / Parcela / Parcele	22712



Shkalla/Razmera/Scale: 1:3026

Punoi/ObradIn/Created:

Data/ Data/Date: 10.10.2023

Koha/ Vreme/ Time: 09:11:40

Nënshkrimi/ Potpis/ Signature:

Shënim/ Bemëška/ Note:



Udhëzimi/ Usvaja/ Approved: Drejtori/Direktori/Director

Nënshkrimi/ Potpis/ Signature: _____



Republika e Kosovës
Republic of Kosovo
Qeveria - Vlada - Government

Ministria e Mjedisit, Planifikimit dhe Infrastrukturës / Ministarstvo Životne Sredine, Prostonog Planiranja i Infrastrukture /
Ministry of Environment, Spatial Planning and Infrastructure
AGJENCIA KADASTRALE E KOSOVËS / KATASTARSKA AGENCIJA KOSOVA / KOSOVO CADASTRAL AGENCY

CERTIFIKATË / CERTIFICATE

NUMËRIA KADASTRALE / KATASTARSKA JEDINICA / CADASTRAL UNIT : P-70101004-00710-0

Numri i referencës / Broj Predmet / Case Reference Number:

17812023

Data dhe koha e fshirjes / Datum i svese izdavanja / Date and time of submission:

10.10.2023 - 08:23

Komuna / Opština / Municipality:

VITI / VITINA / VITI

Zona kadastrale / Katastarska Zona / Cadastral Zone:

Razovik / Razovik / Razovik

Zyra Kadastrale Komune / Opštinska Katastarska Kancelarija / Municipal Cadastral Office:

VITI / VITINA / VITI

A. TË DHËNAT PËR NJËSINË KADASTRALE / PODACI O KATASTARSKOJ JEDINICI / CADASTRAL UNIT DATA

Simboli i njësisë kadastrale Broj referencës federative Case Ref. No.	Lloji i njësisë Vrasa Jedinice Unit Type	Lloji i pronë Vrasa Jedinice Property Type	Zona ODR GIS EPA	Sipërfaqja Površina Area (m ²)	Praktikum Opis Description	Krijer i të daneve Urađeno na dan Created On	Aktualizuar Aktualizua Updated
P-70101004-00710-0	PARCELE / PARCELA / PARCEL	Prone sipërore Društvena Javnostna Socially owned Land		6362			

A.I ADRESA E NJËSISË KADASTRALE / ADRESA KATASTARSKE JEDINICE / CADASTRAL UNIT ADDRESS

Vendi i quajtur Mesto zvan Called place	Kodi Postal Poštanski kod Postal Code	Emri i rrugës Kodit ulicë Street name	Krijues i të daneve Urađeno na dan Created On	Aktualizuar Aktualizua Updated
TRSKA				

Nevena



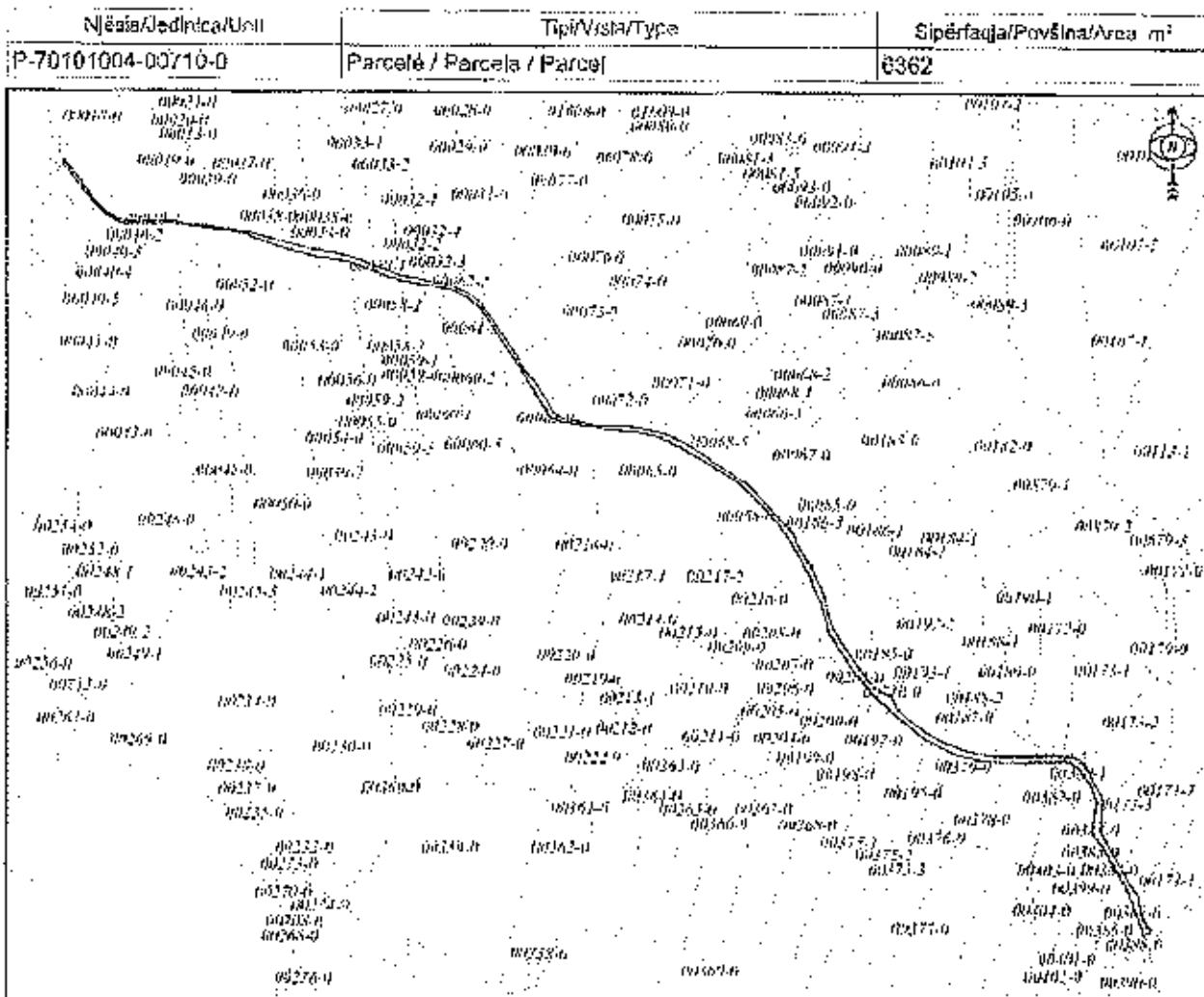
REPUBLIKA E KOSOVES / REPUBLIKA KOSOVA / REPUBLIC OF KOSOVO
 QEVERIA E KOSOVES / VLADA KOSOVA / GOVERNMENT OF KOSOVA
 MINISTERIA E MJEDISIT, PLANIFIKIMIT HAPESIKOH DHE INFRASTRUKTURES
 MINISTARSTVO ZIVOTNE SREDINE, PROSTORNOG PLANISANJA I INFRASTRUKTURE
 MINISTRY OF ENVIRONMENT, SPATIAL PLANNING AND INFRASTRUCTURE

AGJENCIA KADASTRALE E KOSOVES / KATASTARSKA AGJENCIA KOSOVA / KOSOVA CADASTRAL AGENCY

KOPJA E PLANIT / KOPIJA PLANA / COPY PLAN

Zyra Kadastrale Komunalne/ Opštinska Katastarska Kancelarija /Municipal Cadastral Office : VITI

Zona Kadastrale / Katastarska Zona / Cadastral Zone: Buzovik



Shkallja/Razmera/Scale: 1:6273

Punoi/Obradio/Created:

Data/ Data/Date: 10.10.2023

Koha/ Vremë/ Time: 09:13:16

Nënskrimi/Potpis/Signature:

Shënim/Beleška/Note:



Udhëheqës/ Uryojc/ Approved: Drejtori/Direktor/Director

Nënskrimi/Potpis/Signature:



Republika e Kosovës
 Republika Kosovo-Republic of Kosovo
 Qeveria - Vlada-Government

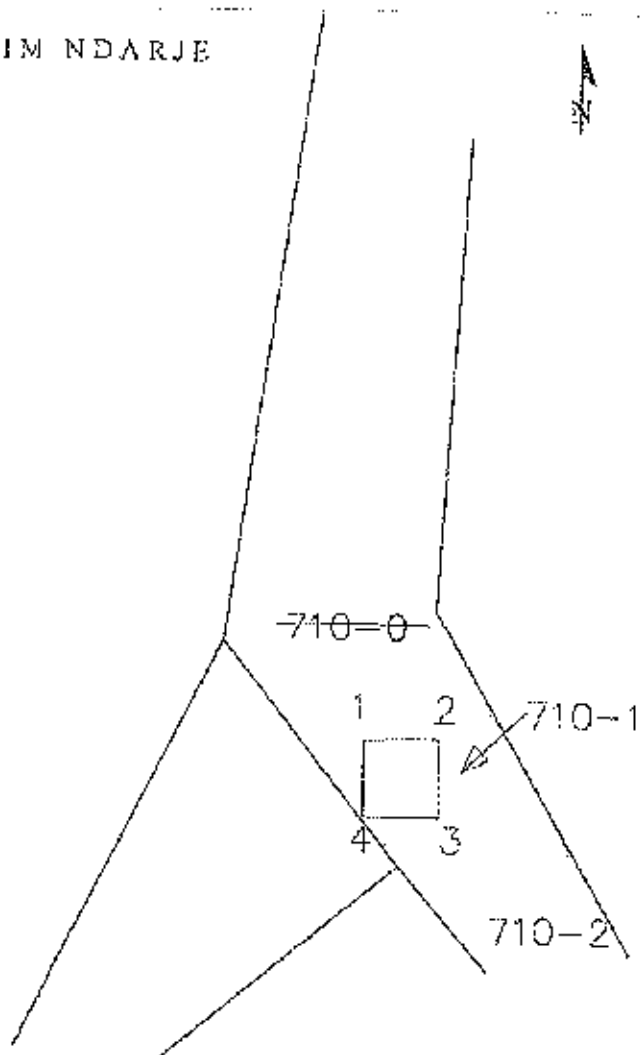
Ministria e Mjedisit dhe Planifikimit Hapësinor/Ministerstvo Sredine i Prostornoj Planiranja/Ministry of Environment and Spatial Planning
 AGENCIA KATASTRAL E KOSOVË/AGENCIJA KATASTRARNA AGENCIJA KOSOVO/KOSOVOVA KATASTRAL AGENCY

Zyra kombëtare nacionale/Optikanska katastarska kancelarija: VII Nr. i regjistrimit kadastrale/Br. katastarske jedinice: 710-0

Zona kadastrale/Katastarska zona: Buzovik Nomi i kullës/Br. predmeta: _____

Udhë i regjistrimit kadastrale/Vrsti katastarske jedinice: Parcelë Shkallë e zvogëlimit/Škaleri plana 1: 250

PROPOZIM NDARJE



- 1. 7532509.440 4883156.670
- 2. 7532512.440 4883156.670
- 3. 7532513.440 4883153.670
- 4. 7532509.440 4883153.670

Riferencë/Shënime: Fekt SHAGIRI

Shënime të tjera të rëndësishme të cilat i referohen parave të kësaj karte kadastrale.

Nr. i licencës/Br. licence: _____

Nënshtetësi/Pastpas: _____

Data e rrethimit/Data e shpalljes: 10.10.2023



Aprovim/Licencim: _____
duhet dhe të nënshtohet përshkrimi i kësaj karte kadastrale

Nënshtetësi/Pastpas: _____

Data e aprovimit/Data e ushtrimit: _____



Republika e Kosovës
 República Kosovo-Republic of Kosovo
 Qeveria - Vlada - Government

Ministria e Mbrojtjes, Planifikimit Hapësinor dhe Infstrukturimit / Ministarstvo Zvezne Sigurnosti, Prostornog Planiranja i Infrastrukture /
 Ministry of Environment, Spatial Planning and Infrastructure
 AGENCIA KADASTRALE E KOSOVËS / KATASTARSKA AGENCIJA KOSOVA / KOSOVO CADASTRAL AGENCY

CERTIFIKATË / CERTIFIKAT / CERTIFICATE

NJËSIA KADASTRALE / KATASTARSKA JEDINICA / CADASTRAL UNIT : P-70101004-00618-0

Nimri i lëndës / Broj Predmet / Case Reference Number: 1781/2023
 Data dhe koha e kështimit / Datum i vrede izdavanja / Date and time of submission: 10.10.2023 - 08:24
 Komuna / Opština / Municipality: VITI / VITINA / VITI
 Zona kadastrale / Katastarska Zona / Cadastral Zone: Buzovik / Buzovik / Buzovik
 Zëra kadastrale Komune / Opštinska Katastarska Kancelarija / Municipal Cadastral Office: VITI / VITINA / VITI

A. TË DHËNAT PËR NJËSINË KADASTRALE / PODACI O KATASTARSKOJ JEDINICI / CADASTRAL UNIT DATA

Numri i njësive kadastrale Broj katastarske jedinice Cat. Unit No.	Lloji i njësive Vrsta jedinice Unit Type	Elaji i pronës Vrsta imovine Property Type	Zona VR GIS U/M	Sipërfaqja Površina Area (m ²)	Pershkrimi Opis Description	Krijanje me datën Evidencë në dan Created On	Aktivuar Aktivizuar Updated
P-70101004-00618-0	PARCILE PARCELA / PARCEL	Pronë shpirtërore / Duhetërona Emovica / Spiritually-owned Land		1855			

A.1 ADRESA E NJËSISË KADASTRALE / ADRESA KATASTARSKE JEDINICE / CADASTRAL UNIT ADDRESS

Vendi i quajtur Mesazhimi Called place	Kodi Postal Postalski Kod Postal Code	Emri i rrugës Nomer ulice Street name	Krijuesi i të dhënave Evidencë në dan Created On	Adhurnuar Aktivizuar Updated
KALISHITE				

M. M. M. M.



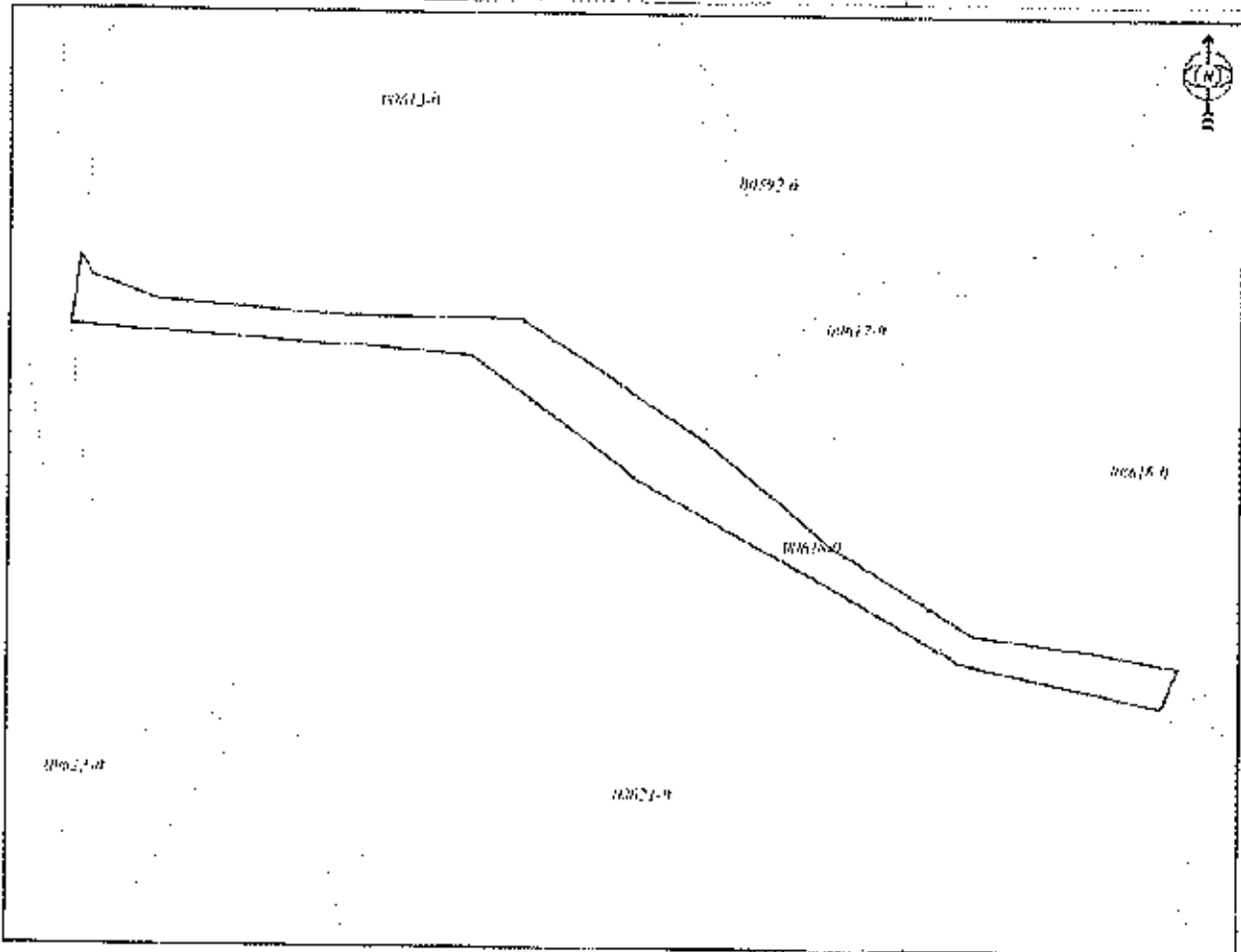
REPUBLIKA E KOSOVËS / REPUBLIKA KOSOVA / REPUBLIC OF KOSOVO
 QEVERIA E KOSOVËS / VLADA KOSOVA / GOVERNMENT OF KOSOVA
 MINISTRIA E MJEDISIT, PLANIFIKIMIT HAPËSNOR DHE INFRASTRUKTURES
 MINISTARSTVO ŽIVOTNE SREDINE, PROSTORNOU PLANIRANJA I INFRASTRUKTURE
 MINISTRY OF ENVIRONMENT, SPATIAL PLANNING AND INFRASTRUCTURE

AGJENCIA KADASTRALE E KOSOVËS / KATASTRARSKA AGENCIJA KOSOVA / KOSOVA CADASTRAL AGENCY

KOPJA E PLANIT / KOPIJA PLANA / COPY PLAN

Zyra Kadastrale Komunalit/ Opštinska Katastarska Kancelarija /Municipal Cadastral Office : MTT
 Zona Kadastrale / Katastarska Zona / Cadastral Zone: Buzovik

Njësia/Jedinka/Unit	Tipi/Vlsta/Type	Sipërfaqja/Povšina/Area m ²
P-70101004-00618-0	Parcelë / Perceta / Parcel	1855



Shkalla/Razmera/Scale: 1:1250

Puncl/Obradio/Created:

Data/ Data/Date: 10.10.2023

Koha/ Yrre/ Time: 09:14:02

Nënshkrimi/Polpis/Signature:

Shënim/Releška/Note:



Aprovat/Usvojeno/Approved: Drejtori/Direktor/Director

Nënshkrimi/Polpis/Signature: _____



Republika e Kosovës
 Republika Kosovo - Republic of Kosovo
 Qeveria - Vlada - Government

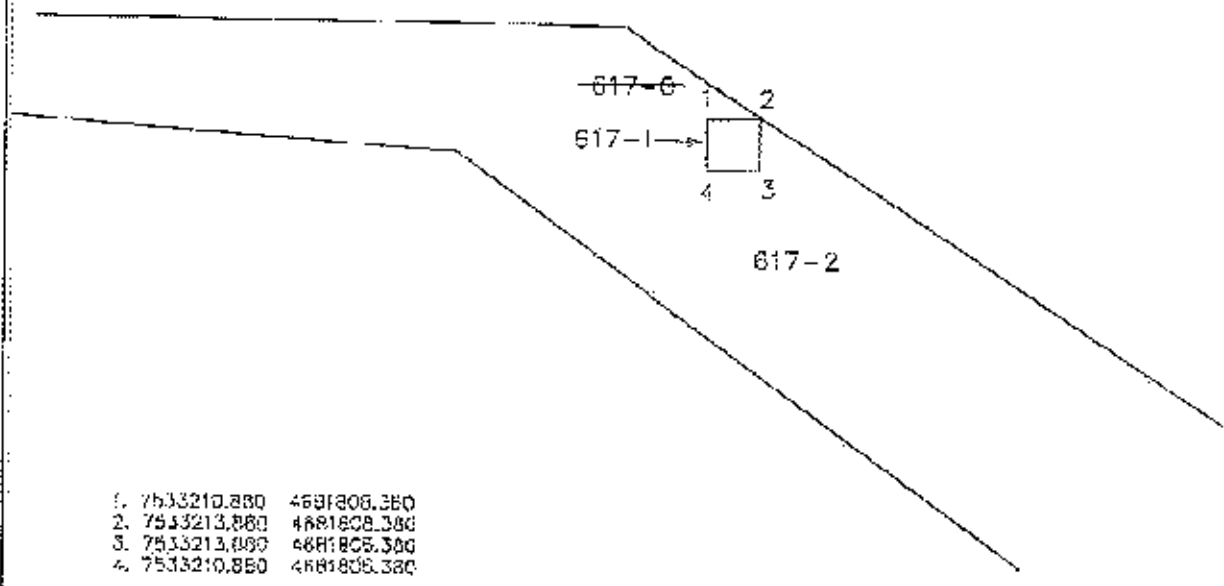
Ministria e Mjedisit dhe Planifikimit Hapësinor / Ministarstvo Šetnje i Prostiranja / Ministry of Environment and Spatial Planning
 AGENCIJA KATASTRAL E KOSOVËS / AGENCIJA ZA KATASTAR / KOSOVO CADASTRAL AGENCY

Zyra krahstretë komandë / Opštinska krahstretska kancelarija: _____ Vll _____ Nr. i njësisë kadastrale / Br. katastarske jedinice: 618 0

Zona kadastrale / Katastarska zona: Buzovik Nivni i lëndës / Broj predmeta: _____

Liqji i njësisë kadastrale / Vrsta katastarske jedinice: Parcelë Shkalla e zëvendësimit / Razmera plana: 1:250

PROPOZIM NDARJE



- 1. 7533210.880 4681808.380
- 2. 7533213.880 4681808.380
- 3. 7533213.880 4681808.380
- 4. 7533210.880 4681808.380

Rilindës / Sumio: Fez SHAQRI Aprovuesi / Ustavio: _____
Ar ar: this is the official name of the person who has submitted the application for the cadastral procedure. Ime i detyruesit / Ime i detyruesit / Ime i detyruesit / Ime i detyruesit

Nr. i licencës / Br. licence: _____ Shënimi / Proje: _____

Nënshtkrimi / Potpis: _____ Data e aprovimit / Datum usvajanja: _____

Data e referimit / Datum shpërndarje: 10.10.2023





Republika e Kosovës
Republic of Kosovo
Government
Ministria e Mbrojtjes, Planifikimit Hapësinor dhe Infrazostrukturës / Ministry of Spatial Planning and Infrastructure
Ministry of Environment, Spatial Planning and Infrastructure
AGJENCIA KADASTRALE E KOSOVËS / KATASTARSKA AGENCIJA KOSOVA / KOSOVO CADASTRAL AGENCY

CERTIFIKATË / CERTIFICATE

NËJËSIA KADASTRALE / KATASTARSKA JEDINICA / CADASTRAL UNIT : P-70101004-00315-0

Numri i Jëndës / Broj Predmet / Case Reference Number: 1781/2023
Data ofë Kopje e Jeshërit / Datum i vremen izdavanja / Date and time of submission: 10.10.2023. - 08:24
Komuna / Opština / Municipality: VITI / VITINA / VITI
Zona kadastrale / Katastarska Zona / Cadastral Zone: Bozovik / Bozovik / Bozovik
Zyra Kadastrale Komune / Opštinska Katastarska Kancelarija / Municipal Cadastral Office: VITI / VITINA / VITI

A. TË DHËNAT PËR NËJËSINË KADASTRALE / PODACI O KATASTARSKOJ JEDINICI / CADASTRAL UNIT DATA

Emri i njësisë kadastrale Broj kadastrale / jedinice Cod. Unit. No.	Lloji i njësisë Vlera Jedinice Unit Type	Lloji i prorisë Vlera imovine Property Type	Zona UHR CAN E/HR	Sipërfaqja Površina Area (m ²)	Veçitëri Opis Description	Krijuar në datën Created on date	Azhuruar Azuriram Updated
P-70101004-00315-0	PARCELE / PARCELA / PARCELE	prorok shpërndarje / Distribucija / Imovine / Socially owned Land		5757			

A.1 ADRESA E NËJËSISË KADASTRALE / ADRESA KATASTARSKE JEDINICE / CADASTRAL UNIT ADDRESS

Yndësia qeshtr Mesto zeme Cajjed place	Kodi Postal Postaranska Kod Postal Code	Emri i rrugës Naci ulice Street name	Krijuar në datën Created On	Azhuruar Azuriram Updated
MUZOVIK				

Abdull

A.2 LIOMI SHIFRYTËZIMIT / VISTA KORRËNCENIA / TYPE OF USE

Nr. i Regj. M. n. i	Lloji i shifrytëzimit të parcelës Vista korrisen/Parcelle Parcel Type Of Use	Shifrytëzimi aktual i parcelës Faktive korrisenje parcelle Parcel Current Use	Kualiteti i kthesës Kualiteti kthesë Quality Class	Sipërfaqja (m ²) Përfaqja Area
1	fabrikueshmësi/industrial/industrial	Ferregji E Fabrikueshmërisë/Industrielle/Industrial		5797

B. PRONAR/POSEDUESI - VLASNIK/DRËZALAC - OWNER/POSSESSOR

Emri i Pronar Mëqenë	Emri i Imtë Name	Nr. i postës Lisat/Regj. ID. No.	Vendbanimi Prehijshike Residence	Kodi postar Të bashkuar Postal code	Indikatori e adresës Të përcaktuar adresë Address details	Mesa e përcaktuar Dre mënyrë Share quota	Pershkruimi Opis Description	Aktiviteti Aktiviteti Undertaking
Personi i shifrytëzimit/ Indikatori e adresës/ Shifra postare	DRËSHITVËRNA SVOJINA JAVNI I NEKATEGORIZIMI PRTEVI	KCIBG010194	BUZOVNIK / BUZOVNIK/ BUZOVNIK /			1/1		

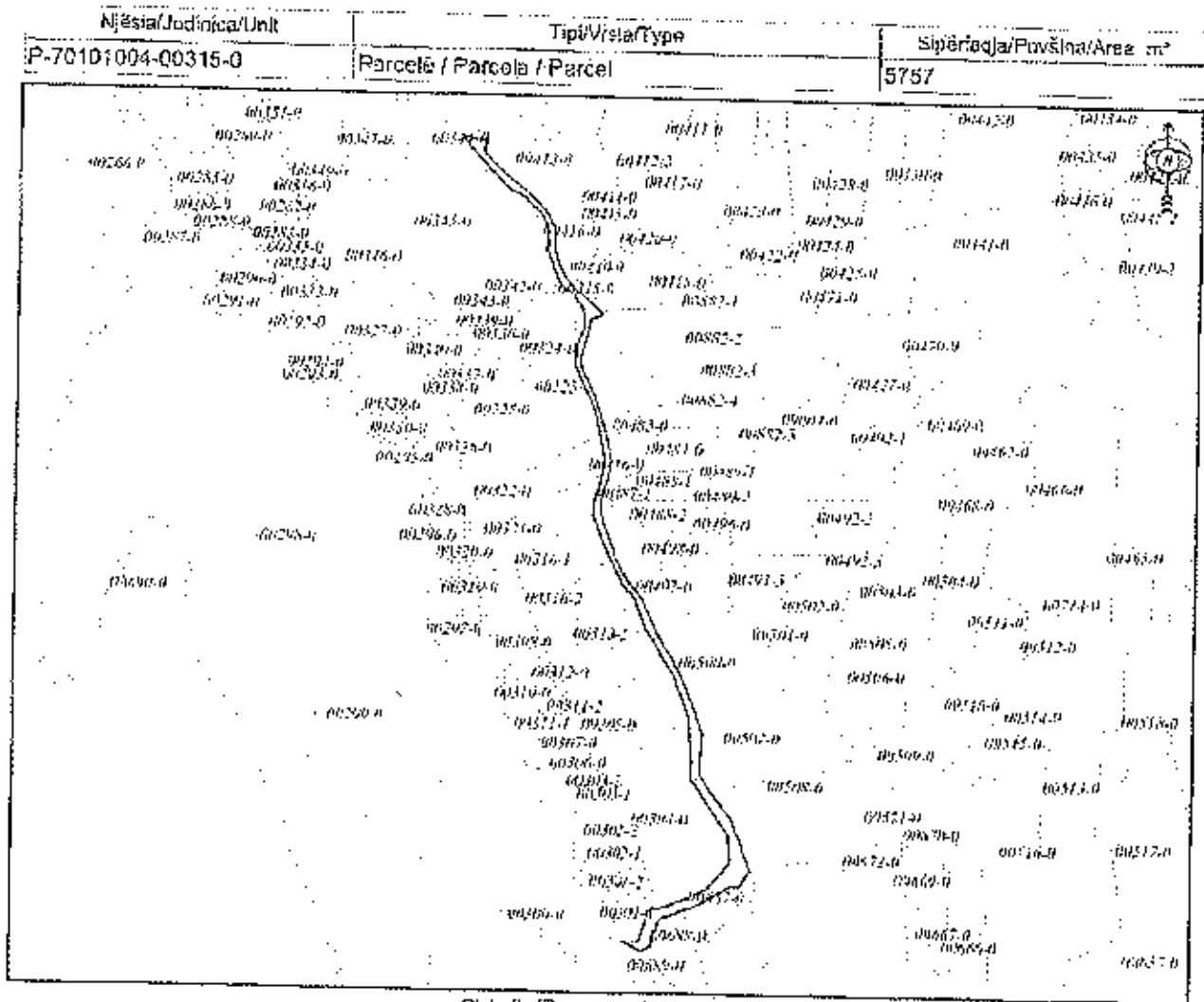


REPUBLIKA E KOSOVËS / REPUBLIKA KOSOVA / REPUBLIC OF KOSOVO
 QEVERIA E KOSOVËS / VLADA KOSOVA / GOVERNMENT OF KOSOVA
 MINISTRIA E MJEDISIT, PLANIFIKIMIT HAPËSINOR DHE INFRASTRUKTURËS
 MINISTARSTVO ŽIVOTNE SREDINE, PROSTORNOG PLANIRANJA I INFRASTRUKTURE
 MINISTRY OF ENVIRONMENT, SPATIAL PLANNING AND INFRASTRUCTURE

AGJENCIA KADASTRALE E KOSOVËS / KATASTARSKA AGENCIJA KOSOVA / KOSOVA CADASTRAL AGENCY

KOPJA E PLANIT / KOPIJA PLANA / COPY PLAN

Zyra Kadastrale Komunale / Opštinska Katastarska Kancelarija / Municipal Cadastral Office : VITI
 Zona Kadastrale / Katastarska Zona / Cadastral Zone: Buzovik



Funqi/Obradio/Created:

Data/Data/Date: 10.10.2023

Koha/Vrame/Time: 09:14:53

Nënshkrimi/Potpis/Signature:

Shënim/Beteška/Note:



Aprovoj/Usvojlo/Approved: Drejtori/Direktor/Director

Nënshkrimi/Potpis/Signature:



Republika e Kosovës
Republic of Kosovo

Qeveria / Vlada - Government

Ministria e Mbrojtjes, Planifikimit, Transportit dhe Infrastrukturës / Ministarstvo Zimate, Saoprostnog, Prevoznog Planiranja i Infrastrukture /
Ministry of Enstruement, Spatial Planning and Infrastructure
AGJENCIA KADASTRALE E KOSOVËS / KATASTARSKA AGENCIJA KOSOVA / KOSOVO CADASTRAL AGENCY

CERTIFIKATË / CERTIFICATE

NËSIA KADASTRALE / KATASTARSKA JEDINICA / CADASTRAL UNIT : P-70101007-03629-0

Numri i lëndës / Broj Predmet / Case Referent Number: 1781/2023
Data dhe koha e kështimit / Datum i vrasne kalavanja / Date and time of submission: 10.10.2023 - 08:25
Komuna / Opština / Municipality: VITI / VITINA / VITI
Zona Kadastrale / Katastarska Zona / Cadastral Zone: Vite / Vitina / Vite
Zyra Kadastrale Komonale / Opštinska Kadastarska Kancelarija / Municipal Cadastral Office: VITI / VITINA / VITI

A. TË DHËNAT PËR NËSINË KADASTRALE / PODACI O KATASTARSKOJ JEDINICI / CADASTRAL UNIT DATA

Numri i objektit kadastrial / Broj katastarske jedinice / Cad. Unit. Nu.	Lloji i objektit / Vrsta jedinice / Obj. Type	Lloji i pronës / Vrsta imovine / Property Type	Zona / UVR / CAS / UVR	Sipërfaqja / Površina / Area (m ²)	Prodhimet / Opis / Description	Kohëzgjatja / Vrijeme na dan / Created On	Aktualiteti / Ažurirano / Updated
P-70101007-03629-0	PARCELE / PARCELA / PARCEL	Pronë shpirtërore / Društvena / Sakralno / Spiritual / Sacred		4183			

A.I. ADRESA E NËSISË KADASTRALE / ADRESA KATASTARSKE JEDINICE / CADASTRAL UNIT ADDRESS

Vendi i qeshtur / Mesto zvrata / Called place	Kodi Postar / Katastarski Kod / Postal Code	Korti / Emri / Niveli i adresës / Street name	Krijuar më datën / Uradjeno na dan / Created On	Aktualiteti / Ažurirano / Updated
BEÇKË BREGGON				

[Signature]

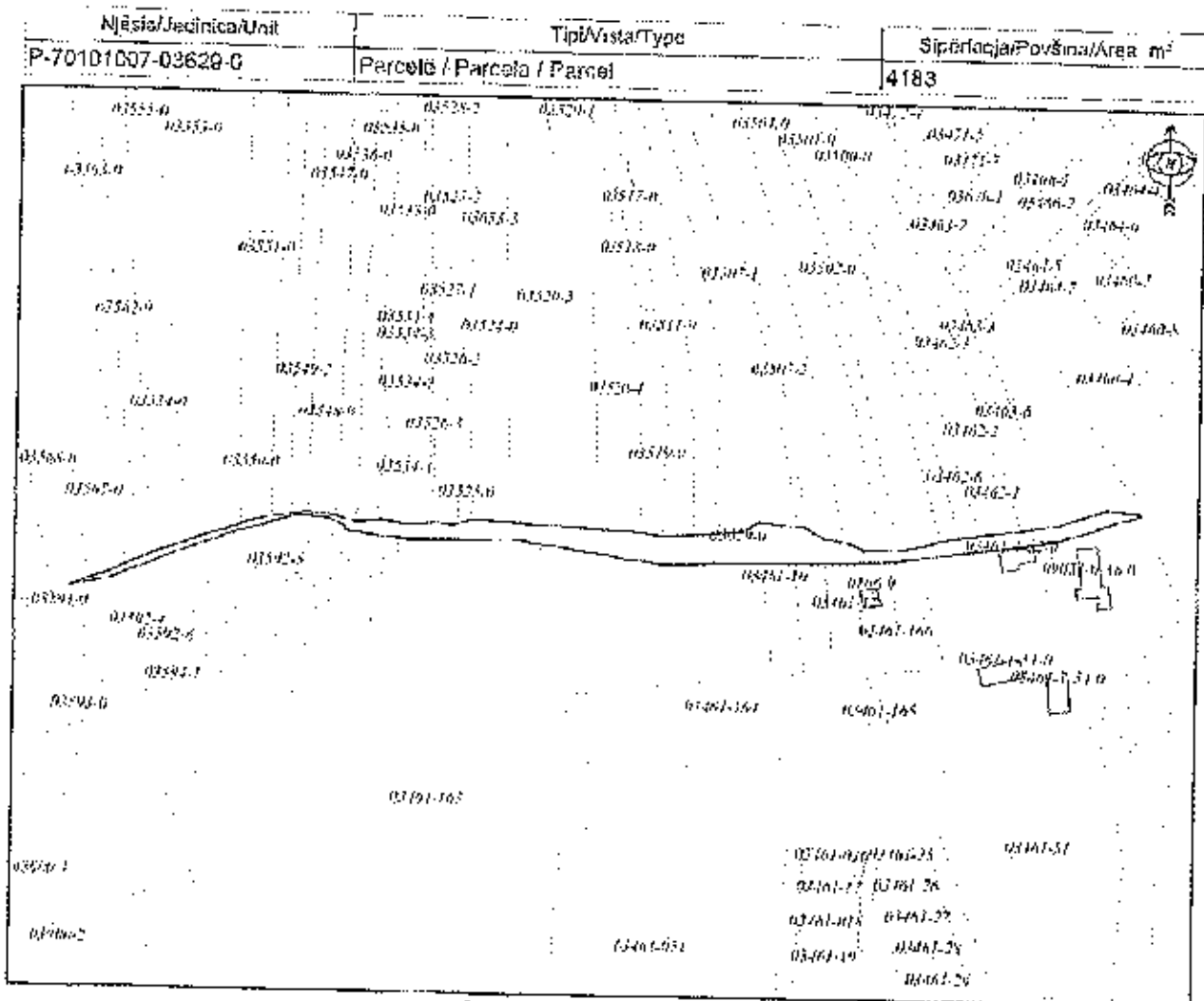


REPUBLIKA E KOSOVËS / REPUBLIKA KOSOVA / REPUBLIC OF KOSOVO
 QEVERIA E KOSOVËS / VLAJA KOSOVA / GOVERNMENT OF KOSOVA
 MINISTRIA E MEDIT, PLANIFIKIMIT HAPËSINOR DHE INFRASTRUKTURËS
 MINISTARSTVO ŽIVOTNE SREDINE, PROSTORNOG PLANIRANJA I INFRASTRUKTURE
 MINISTRY OF ENVIRONMENT, SPATIAL PLANNING AND INFRASTRUCTURE

AGJENCIA KADASTRALE E KOSOVËS / KATASTARSKA AGENCIJA KOSOVA / KOSOVA CADASTRAL AGENCY

KOPJA E PLANIT / KOPIJA PLANA / COPY PLAN

Zyra Kadastrale Komunale/ Opštinska Katastarska Kancelarija /Municipal Cadastral Office : VITI
 Zona Kadastrale / Katastarska Zona / Cadastral Zone: V68



Shkalla/Razmera/Scale: 1:3128

Punë/Obrazlo/Created:

Data/ Date/Date: 10.10.2023

Koha/ Vreme/ Time: 09:16:06

Nënshkrimi/Potpis/Signature:

Shënim/Beleška/Note:

[Handwritten signature]



Approv/Usvojil/Approved: Drejtor/Direktor/Director

Mënor/Pris/Potpis/Signature:



Republika e Kosovës
 Republika Kosovo-Republic of Kosovo
 Qeveria - Vlada - Government

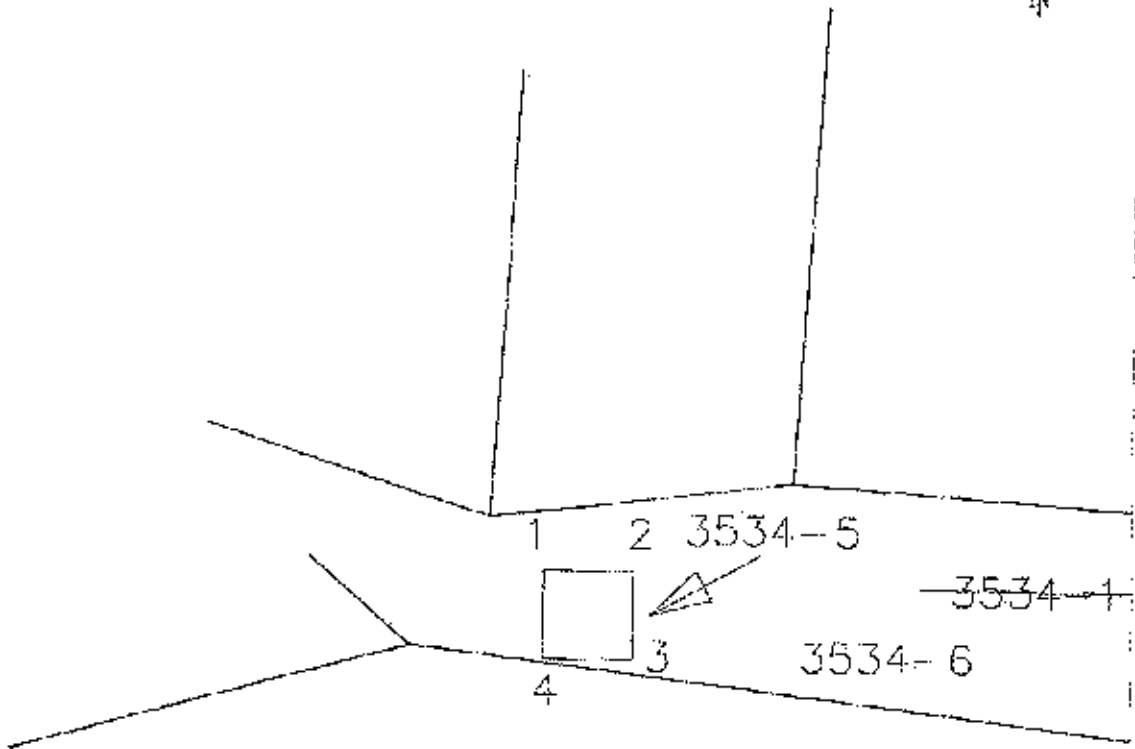
Ministria e Mjedisit dhe Planifikimit Hapësinor / Ministarstvo Okoliša i Pristine / Ministry of Environment and Spatial Planning
 AGENCIA NARAYSHALE E KOSOVËS / OKOLISTATSKA AGENCIJA KOSOVOVA / KOSOVOVA CADASTRAL AGENCY

Zona kadastrale/komunaliteti/Opštinska katastarska kancelarija: Viti Nr. i njësisë kadastrale/Br. katastarska jedinica: 3629-0

Zona kadastrale/Katastarska zona: Viti Nomen i lëndës/Broj predmeta: _____

Loji i njësisë kadastrale/Vista katastarska jedinice: Parcela Shkalla e përgjithshme/Opština plana: 1:250

PROPOZIM NDARJE



Rilevues/Stranik: Fesli SHADRI (Emri dhe titulli i personit të cilin i bëhet propozimi gjatë komunalitetit) Aprobues/Usvojioj: _____
 (Emri dhe titulli i personit të pushtetit lokal që e miratonte dhe homologoi)

Nr. i licencës/dës. licencen: _____ Nënshkrimi/Potpis: _____ (Emri dhe titulli i personit të pushtetit lokal që e miratonte dhe homologoi)

Data e miratimit/Data miratimi: 10.10.2023 Data e aprovimit/Data usvajanja: _____





Republika e Kosovës

Republica Kosovo-Republic of Kosovo

Qeveria - Vlada - Government

Ministria e Mbrojtjes, Planifikimit Hapësinor dhe Infrastrukturës / Ministria eho Zmërdetë, Provoimog Planovnja i Infrastruktura /

Ministry of Environment, Spatial Planning and Infrastructure

AGJENCIA KADASTRALE E KOSOVËS / KATASTARSKA AGENCIJA KOSOVA / KOSOVO CADASTRAL AGENCY

CERTIFIKATË / CERTIFICATE

NËSIA KADASTRALE / KATASTARSKA JEDINICA / CADASTRAL UNIT : P-70101002-01620-0

Numri i Endës / Broj Predmet / Case Reference Number:

13812823

Data dhe Kohë e Ishmit / Datum i vremen izdavanja / Date and time of submission:

10.10.2023 - 08:25

Komuna / Opština / Municipality:

VITI / VITINA / VITI

Zona Kadastrale / Katastarska Zona / Cadastrol Zone:

Beqanuç / Beqanuc / Beqanuç

Zyra Kadastrale Komune / Opštinska Katastarska Kancelarija / Municipal Cadastrol Office:

VITI / VITINA / VITI

A. TË DHËNAT PËR NËSINË KADASTRALE / PODACI O KATASTARSKOJ JEDINICI / CADASTRAL UNIT DATA

Numri i Endës / Broj Predmet / Case Ref. No.	Lloji i objektit / Vrsta Jedinice / Unit Type	Lloji i pronës / Vrsta Imovine / Property Type	Zona / GIS / IZR	Sipërfaqja / Površina / Area (m ²)	Zhënkim / Opis / Description	Krijana më datën / Hrađeno na dan / Created On	Azhuarim / Azhuřeno / Updated
P-70101002-01620-0	PARCELLE / PARCELA / PARCEL	Prone shpërfitorë / Dmshovna / Imovini / Svojno / Lezoi		6815			

A.1 ADRESA E NËSISË KADASTRALE / ADRESA KATASTARSKE JEDINICE / CADASTRAL UNIT ADDRESS

Vendi / qyteti / Mesto / opština / Cadrol place	Kodi Postel / Postanski kod / Postal Code	Emri i vjetër / Staro ime / Sred. ime	Krijana më datën / Hrađeno na dan / Created On	Azhuarim / Azhuřeno / Updated
LIJGOL BREGUT				

Neshan Shkollë

A.2. LIKOTI I SHPRYTËZIMIT / VISTA KOKISHCENNA / TYPE OF USE

Ngjarje Irethi Name box	Lloji i shprytëzimit të parcesë Vista korrishtedja parcelle Parcel Type Of Use	Shtyrëzimi shkronj i parcesë Tërnumo korrishtedje parcelle Parcel Current Use	Kantiteti i klasës Kantiteti klase Quantity Class	Shtyrëzimi Parcelle Area (m ²) (m ²)
5	Industriale/zhv. funksioner/industrial/commerce	Grupë B Paktëgjor/Shtetëgjorshani Parcel/Industrial/commerce		6815

B. PRONARI/POSIDUESI - VLAŠNIK/DRŽALAC - OWNER/POSSESSOR

Titulli i drejtuarit Irethi Rights	Emri Name	Nr. personat Id. No.	Vendbanimi Residence Resident	Kodi i postit Postcode Postal code	Hollësi e adresës Tutëdhësi e adresës Address details	Pjesa e pronës Drejtësi Share quota	Përshkrimi Otit Description	Aktuarit Aktuarit Updated
Pasiduesi individual / Individualna Drevnik / Single possessor	DHUSHTVËNA SYOJINA IAVNI NEKATEGORISANI PUTEVI	KADRI 00203	BALLANÇE / BALANÇE /BALANÇE/			1/1		



REPUBLIKA E KOSOVËS / REPUBLIKA KOSOVA / REPUBLIC OF KOSOVO

QEVERIA E KOSOVËS / VLADA KOSOVA / GOVERNMENT OF KOSOVA

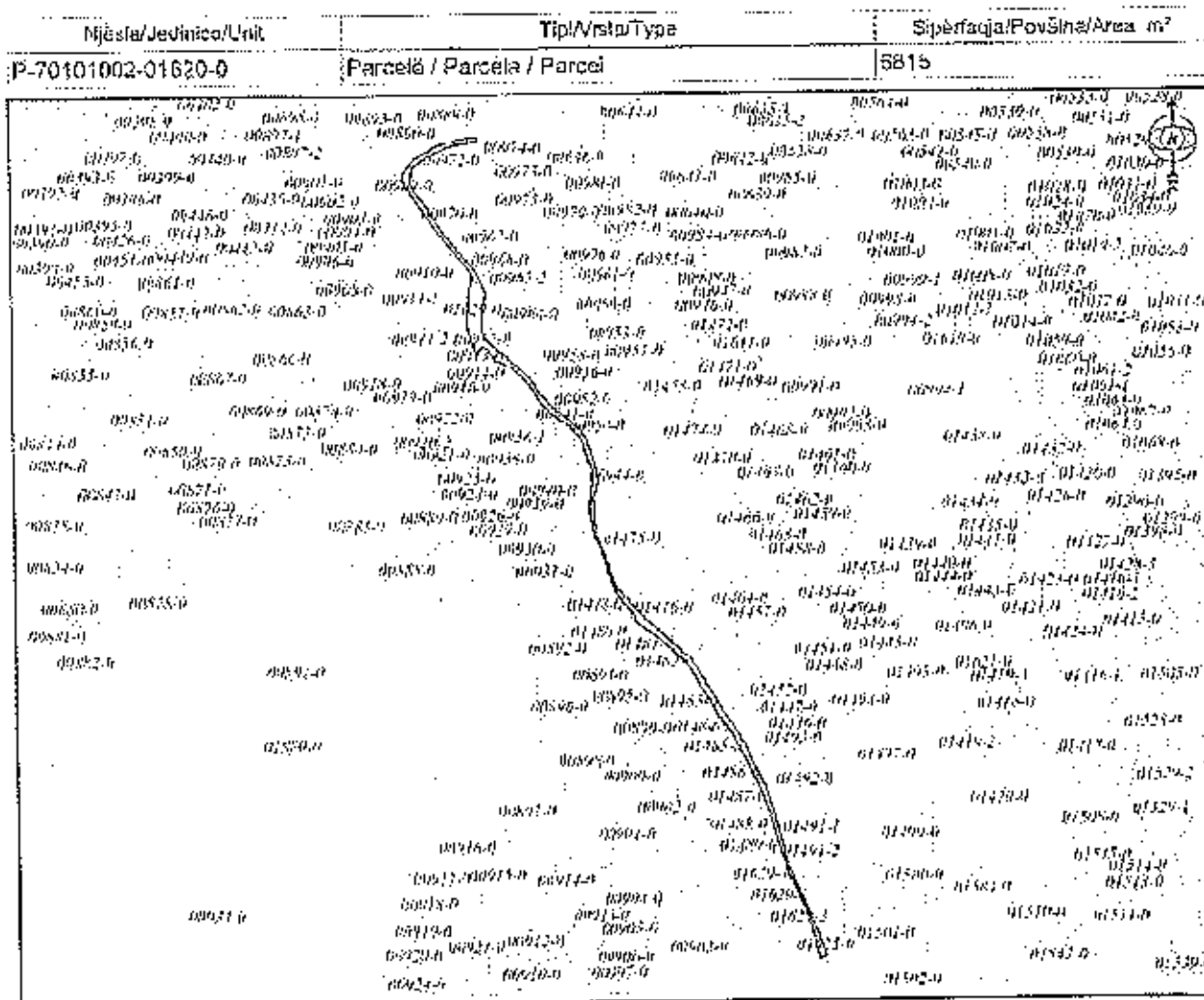
MINISTRIA E MJEDISIT, PLANIFIKIMIT HAPËSINOR DHE INFRASTRUKTURËS
MINISTARSTVO ŽIVOTNE SREDINE, PROSTORNOG PLANIRANJA I INFRASTRUKTURE
MINISTRY OF ENVIRONMENT, SPATIAL PLANNING AND INFRASTRUCTURE

AGJENCIA KADASTRALE E KOSOVËS / KATASTARSKA AGENCIJA KOSOVA / KOSOVA CADASTRAL AGENCY

KOPJA E PLANIT / KOPIJA PLANA / COPY PLAN

Zyra Kadastrale Komunale / Opštinska Katastarska Kancelarija / Municipal Cadastral Office : VITI

Zona Kadastrale / Katastarska Zona / Cadastral Zone: Segunë



Shkalla/Razmera/Scale: 1:7412

Punë/Opisado/Created:

Date/Çeta/Date: 10.10.2023

Koha/Vreme/Time: 09:18:12

Nënshkrimi/Potpis/Signature:

Shënime/Belëshka/Note:



Approvël/Usvojë/Approved: Drejtori/Direktori/Director

Nënshkrimi/Potpis/Signature:



Republika e Kosovës
 Republika Kosovo-Republic of Kosovo
 Qeveria - Vlada-Government

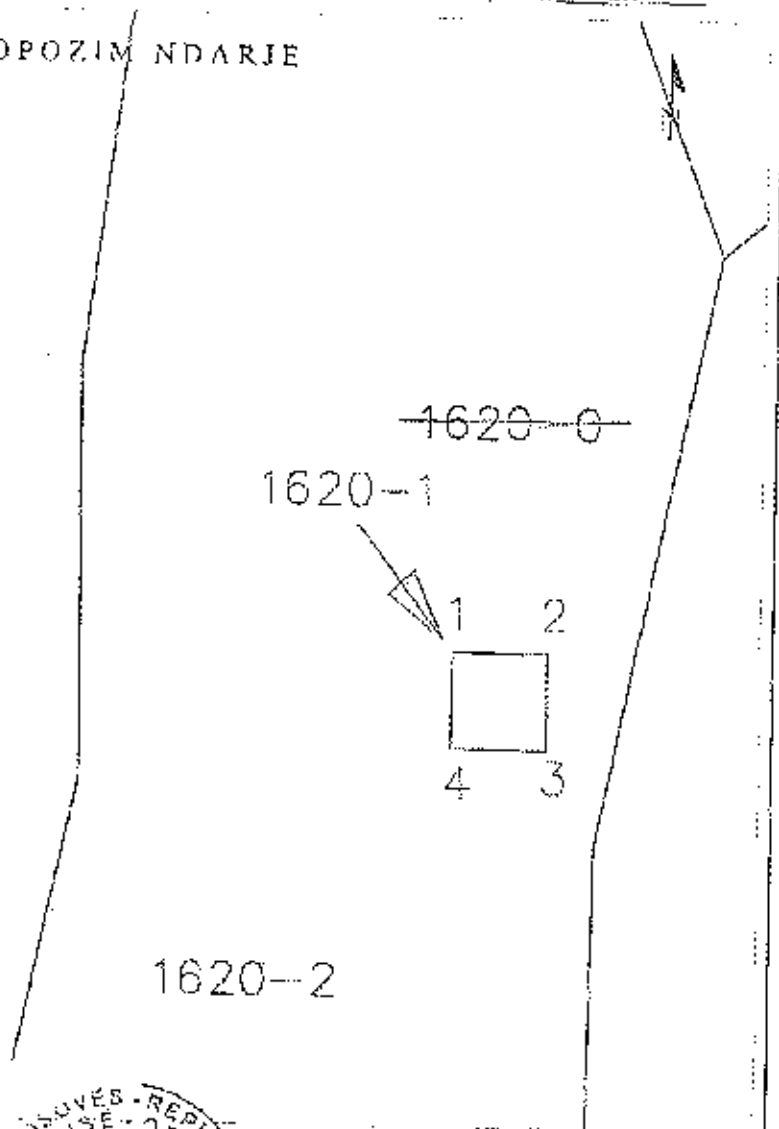
Ministria e Mjedisit dhe Planifikimit Hapësinor/Ministertvo Šredine i Prostorog Planiranja/Ministry of Environment and Spatial Planning
 AGENCIJA ÇARASTRANALITIK, RINDRITJE/SPOSODRAGOSTARNA AGENCIJA KOSOVIA/AGENCY FOR SURVEYING AND CADASTRAL AGENCY

Zyrtarë kështu: kështu/Opštinska katastarska kancelarija: Vaj Nr. i regjistrit/Br. katastarske jedinice: 1620-0

Zona kështu: Katastarska zona: Beguće Niveli i kodit/Br. predmeta: _____

Lloji i regjistrit/ Vrsta katastarske jedinice: Parcela Skalla e zëngjimit/ Razmera plana: 1:250

PROPOZIM NDARJE




- 1. 7531030.430 4685001.840
- 2. 7531033.430 4685001.840
- 3. 7531033.430 4684998.840
- 4. 7531030.430 4684998.840

Rilevimi/Sarmer: Fest SHAQINI Kërkesi/Ushtyri: _____
autor dhe bashkautor i regjistrit dhe i planit të hartimit/autor i kërkesës dhe bashkautor i regjistrit dhe i planit të hartimit

Nr. i licencës/Br. licencës: _____ Dëshkrimi/Popis: _____
autor dhe bashkautor i regjistrit dhe i planit të hartimit/autor i kërkesës dhe bashkautor i regjistrit dhe i planit të hartimit

Data e rishikimit/ Datum shikimit: 18.10.2023 Data e aprovimit/ Datum hartimit: _____



Leonora Bajrami

From: Leonora Bajrami
Sent: Friday, November 10, 2023 1:33 PM
To: Fatlum Demiri
Cc: Xhevat Tafa
Subject: RE: Kerkese per informata shtese

Përshëndetje,

Fatlum mungojnë prap parcelat P-70101037-01171-0; P-70101040-01804-0; P-70101005-02679-0

Me respekt
Leonora

From: Fatlum Demiri
Sent: Thursday, November 9, 2023 10:46 AM
To: Leonora Bajrami
Cc: Xhevat Tafa
Subject: Re: Kerkese per informata shtese

Pershendetje Leonora,

Ne attach i gjeni te bashkangjitur fletat poseduese te cilat i kerkuat ju, bazuar ne informaciont e drejtoris se Prones,Kataster ju njoftoj qe te gjitha pronat e cekur ne vendim jane prona komunal.

Me respekt,

Fatlum Demiri

Zyrtar i Lartë për punë Profesionale të KK-së Viti
Mob: +377 (0) 44 396 906
E-mail: Fatlum.Demiri@rks-gov.net
Web: kk.rks-gov.net/Viti

Ky mesazh është konfidencial. Nëse ju keni pranuar këtë mesazh gabimisht, ju lutem na njoftoni me e-mail dhe fshini atë nga sistemi juaj. Ju nuk mund të kopjoni këtë mesazh ose të bëni publik përmbajtjen e tij.

From: Fatlum Demiri
Sent: Tuesday, November 7, 2023 1:32 PM
To: Leonora Bajrami
Cc: Xhevat Tafa
Subject: Re: Kerkese per informata shtese

Pershendetje Leonora,

Ne attach i gjeni te bashkangjitur fletat poseduese te cilat i kerkuat ju, bazuar ne informaciont e drejtoris se Prones,Kataster ju njoftoj qe te gjitha pronat e cekur ne vendim jane prona komunal.

Me respekt,

Fatlum Demiri

Zyrtar i Lartë për punë Profesionale të KK-së Viti
Mob: +377 (0) 44 396 906
E-mail: Fatlum.Demiri@rks-gov.net
Web: kk.rks-gov.net/Viti

Ky mesazh është konfidencial. Nëse ju koni pranuar këtë mesazh gabimisht, ju lutem na njoftoni me e-mail dhe fshini atë nga sistemi juaj. Ju nuk mund të kopjoni këtë mesazh ose të bëni publik përmbajtjen e tij.

From: Leonora Bajrami
Sent: Monday, November 6, 2023 1:47 PM
To: Fatlum Demiri
Cc: Xhevat Tafa
Subject: Kerkese per informata shtese

Përshëndetje,

Po ju shkruaj lidhur me vendimin 01-110/05-1311 për dhënien ne shfrytëzim pronat e paluajtshme kompanisë KEDS për vendosjen e trafave elektrike:

1. Bashkëngjit certifikatën e pronës për parcelën P-70101037-01171-0
2. Parcela P-70101037-01099-0 P.SH Kuvendi Komunal Rugët (A është prone e komunës)?
3. Bashkëngjit certifikatën e pronës për parcelën P-70101040-01804-0 (A është prone e komunës)?
4. Parcela P-70101022-01438-0 P.SH Rugët (A është prone e komunës)?
5. Bashkëngjit certifikatën e pronës për parcelën P-70101023-02716-0
6. Bashkëngjit certifikatën e pronës për parcelën P-70101005-02679-1 Drushtvena Svojina Javni i Nekategorisani putevi (A është prone e komunës)?
7. Parcela P-70101004-00710-0 Drushtvena Svojina Javni i Nekategorisani putevi (A është prone e komunës)?
8. Parcela P-70101004-00618-0 Drushtvena Svojina Javni i Nekategorisani putevi (A është prone e komunës)?
9. Parcela P-70101004-00315-0 Drushtvena Svojina Javni i Nekategorisani putevi (A është prone e komunës)?
10. Bashkëngjit certifikatën e pronës për parcelën P-70101007-03629-0
11. Parcela P-70101002-01620-0 Drushtvena Svojina Javni i Nekategorisani putevi (A është prone e komunës)?



Republika e
Kosovës

Me respekt,

Leonora Bajrami
Zyrtare për Monitorim të Komunave
Qeveria e Republikës së Kosovës
Ministria e Administrimit të Pushteti Lokal
Departamenti Ligjor dhe Monitorim i Komunave

PHONE

MOBILE

EMAIL

+383 49 500 312 leonora.bajrami@rks-gov.net


Adresa: Prishtinë, Ndërtesa e Qeverisë 'Ish Rilindja' Kat: 11/1117

Informatë

Për parcelën nr. 1171-0 Z. K. Sllatinë, parcelën nr. 1804-0 Z.K. Sadovinë e Çerkezëve dhe parcelën nr. 2679-0 Z.K. Tërpezë.

Një numër i konsiderueshëm i parcelave në të gjitha Zonat Kadastrale të Komunës së Vitisë, kanë një mospërputhje në numrat e tyre në bazën kadastrale grafike dhe në bazën kadastrale tekstuale. Kjo si pasojë e ndarjeve të mëhershme në harta analoge (harta prej letre), të cilat nuk mundën të barten në harta/sisteme digjitale për shkak se nuk kanë koordinata.

Për arsyet e lartcekura edhe parcelat në fjalë nuk e kanë të definuar vijën ndarëse në hartën kadastrale apo bazën grafike digjitale, d.m.th. parcelat në fjalë në bazën grafike janë pa ndarje (nr. 1171-0, 1804-0 dhe 2679-0), ndërsa në bazën tekstuale janë me ndarje; 1171-1, 1804-1 dhe 2679-1.





Republika e Kosovës
Republic of Kosovo
Qeveria - Vlada - Government

Ministria e Mjedisit, Planifikimit Hapësinor dhe Infstrukturimit / Ministry of Environment, Spatial Planning and Infrastructure
AGJENCIA KADASTRALE E KOSOVËS / KATASTARSKA AGENCIJA KOSOVA / KOSOVO CADASTRAL AGENCY

CERTIFIKATË / CERTIFICATE

NJËSIA KADASTRALE / KATASTARSKA JEDINICA / CADASTRAL UNIT : P-70101037-01171-1

Numeri i vendës / Broj Predmet / Case Referent Number: 1780/Z023
Data dhe koha e kërkesës / Datum i vrenje izjavnja / Date and time of submission: 16.10.2023 - 09:15
Komuna / Opština / Municipality: VITI / VITINA / VITI
Zona kadastrale / Katastarska Zona / Cadastral Zone: Shtetinë / Shtëtinë / Shtëtinë
Zyra Kadastrale Komune / Opštinska Katastarska Kancelarija / Municipal Cadastre Office: VITI / VITINA / VITI

A. TË DHËNAT PËR NJËSINË KADASTRALE / PODACI O KATASTARSKOI JEDINICI / CADASTRAL UNIT DATA

Nomeri i ngjeshës kadastrale Broj katastarske jedinice Cadastral No.	Tipi i njësive Vrsta jedinice Unit Type	Lloji i pronës Vrsta imovine Property Type	Zona UR G/S D/R	Sipërfaqja Površina Area (m ²)	Prekthet Opis Description	Ishtuar në datën Uradnjeno na dan Created On	Akheruar Agurirano Updated
P-70101037-01171-1	PARCELE / PARCELA / PARCEL	Proas shpirtërore / Dvoqreligioz Abovina / Socially owned Land		14462	S-0983		

A.1 ADRESA E NJËSISË KADASTRALE / ADRESA KATASTARSKE JEDINICE / CADASTRAL UNIT ADDRESS

Vendi i qasur Mesto svake Called place	Kodi Postar Postanski kod Postal Code	Emri i njësive Naziv ulice Street name	Krijanë në datën Izradio na dan Created On	Akheruar Agurirano Updated
SVANSKI POTOK				

Neslaj

A.2. LIQUID I SHIRTYRËZIMIT / VRSTA KORISCENIA / TYPE OF USE

Numri i Krijimit Number	Lloji i shfrytëzimit të parcelës Vrsta korësore e parcelës Parcel Type Of Use	Shfrytëzimi aktual i parcelës Trenuesha korësore e parcelës Parcel Current Use	Klasifikimi aktual i parcelës Klasifikimi korësore e parcelës Parcel Current Use	Klasifikimi i Kلاسسي ايجازيگ و كلاسيفي كلاس Klasifikimi i Parcelës Parcel Class	Sipërfaqja (m ²) Ezërfaqja (m ²) Area
1	banjësorë/Tallopërveçues /Agriculture	Kullësorë/Pasture/Parure	Kullësorë E Kلاسسي ايجازيگ و كلاسيفي كلاس Pasture	14482	

B. PRONAR/POSTEDUESI - VLASNIK/DRËZALIAÇ - OWNER/POSSESSOR

Emri i drejtuesit Private Rëgjues	Kamri i emrit Name	Numri i personit Licent brejt ID. No.	Vendbanimi Pretinsishke Resident	Kodi postor Postoraki kod Postal code	Hobësitë e adresës Pecifinasti adresë Address details	Pjesa e pronës Dob investive Share quail	Përshkrimi Opis Description	Aktuar Azërfaqja Updated
Procedura në vijim / Inshvuduesha. Drëzuesha / Single processor	Komuna e Vitisë	303444488	..		28 NËNTOKI	1/1	S-2003	



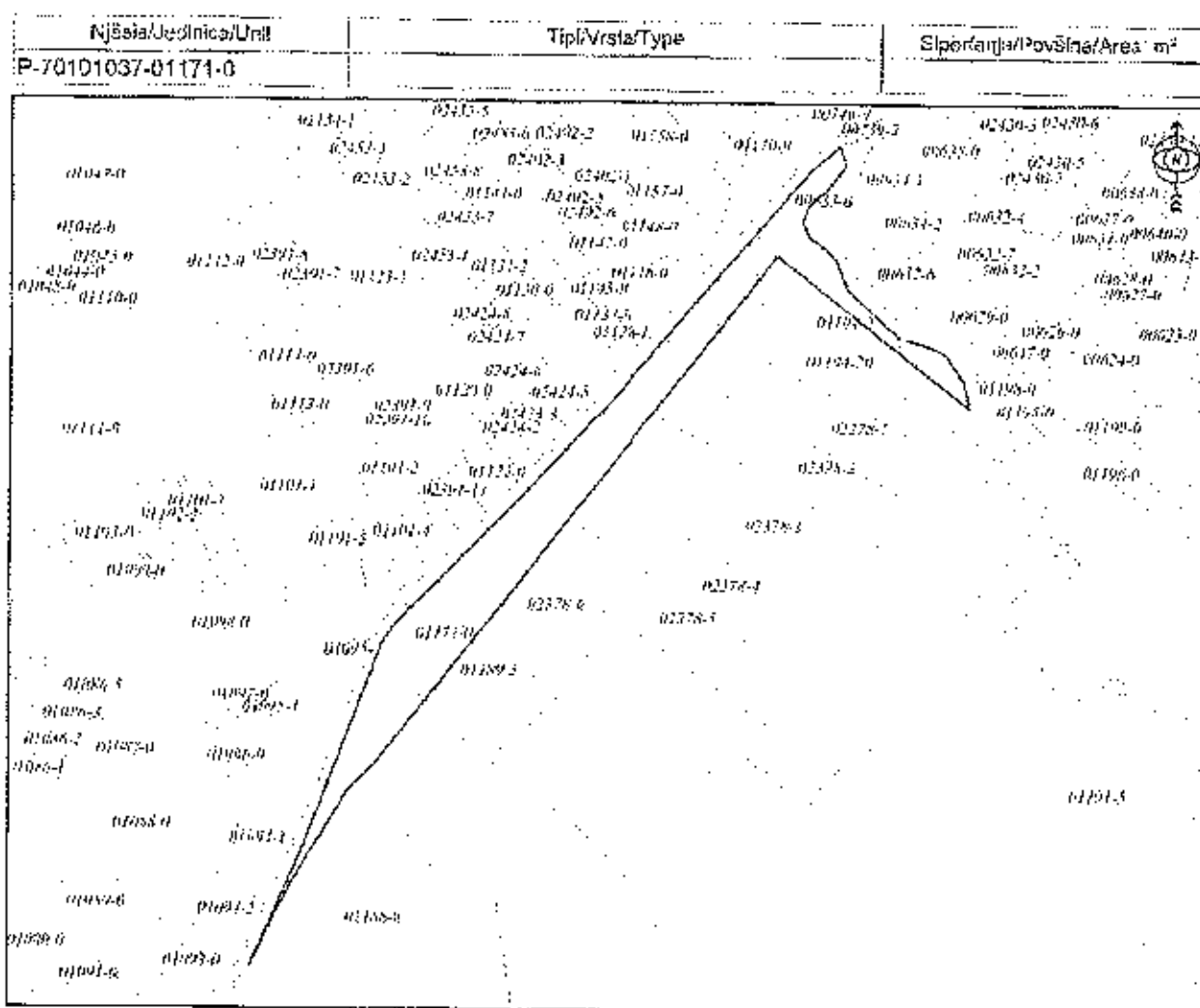
REPUBLIKA E KOSOVËS / REPUBLIKA KOSOVA / REPUBLIC OF KOSOVO
 QEVERIA E KOSOVËS / VLADA KOSOVA / GOVERNMENT OF KOSOVA
 MINISTERIA E MJEDISIT, PLANIFIKIMIT HAPËSINOR DHE INFRASTRUKTURËS
 MINISTERSTVO ŽIVOTNE SREDINE, PROSTORNOG PLANIRANJA I INFRASTRUKTURE
 MINISTRY OF ENVIRONMENT, SPATIAL PLANNING AND INFRASTRUCTURE

AGJENCIA KADASTRALE E KOSOVËS / KATASTARSKA AGENCIJA KOSOVA / KOSOVA CADASTRAL AGENCY

KOPJA E PLANIT / KOPIJA PLANA / COPY PLAN

Zyra Kadastrale Komunalet/ Opštinska Katastarska Kancelarija /Municipal Cadastral Office : VITI

Zona Kadastrale / Katastarska Zona / Cadastral Zone: Shtatinë



Shkalla/Razmëra/Scale: 1:4690

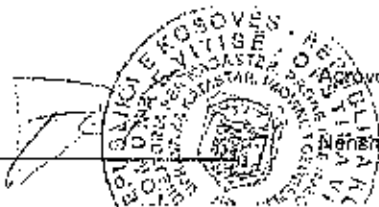
Punoi/Obradio/Created:

Data/ Data/Date: 10.10.2023

Koha/ Vreme/ Time: 08:42:14

Nënshkrimi/Potpis/Signature:

Shënimi/Beležka/Note:



Approvoi/Usvojilo/Approved: Drejtori/Direktor/Director

Nënshkrimi/Potpis/Signature:



Republika e Kosovës
 Republika Kosovo-Republic of Kosovo
 Qeveria - Vlada-Government

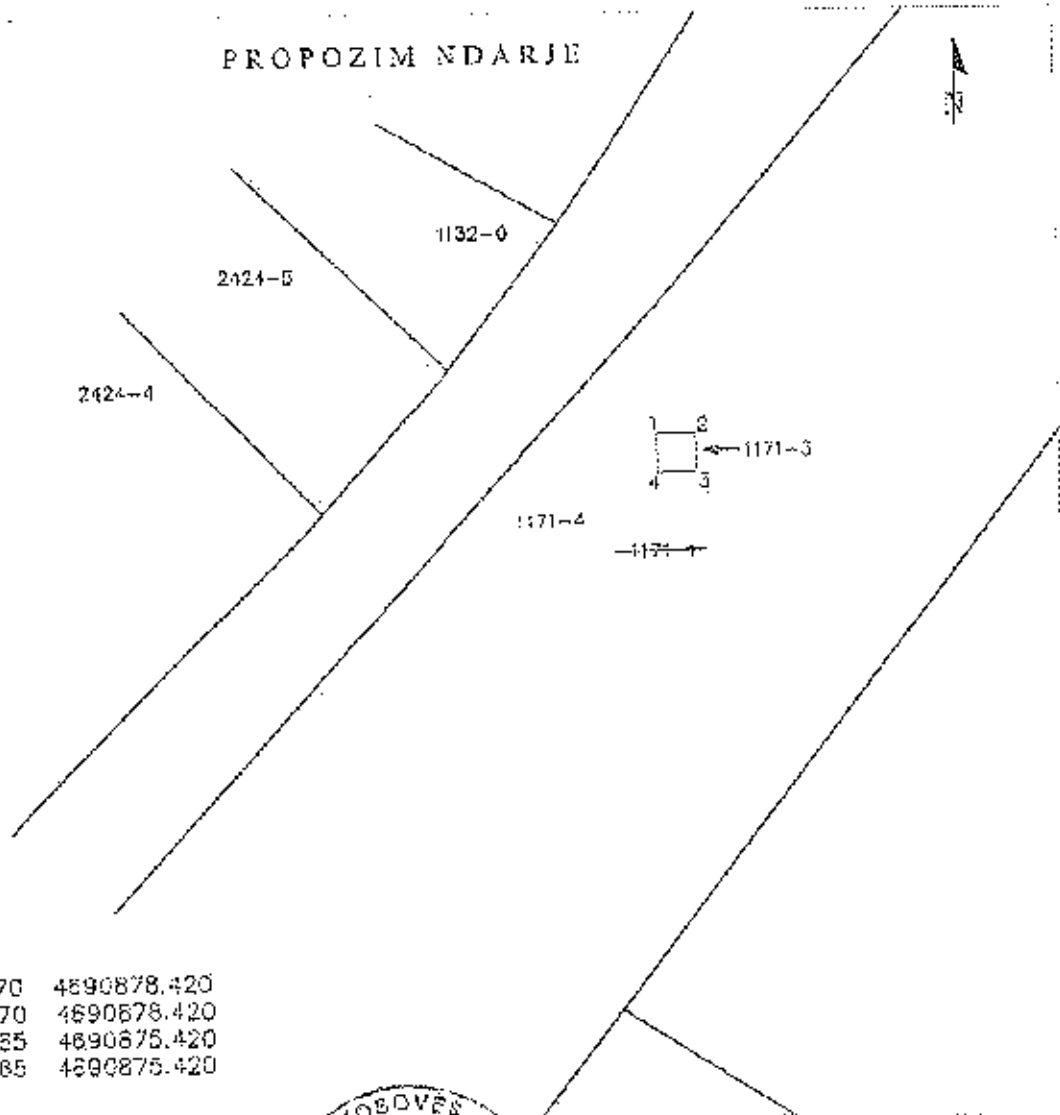
Ministria e Mjedisit dhe Planifikimit Hapësinor/Ministrica za Štrukturu i Prostornog Planiranja/Ministry of Environment and Spatial Planning
 AGENCIJA KATASTRALNE E KOSOVO/AGENCIJA ZA KATASTRALNU AGENCIJA KOSOVY/AGENCIJA KATASTRALNA AGENCY

Zyra kadastrale/komunalno/Opštinska kadastralske kancelarija: 95 Nr. i njësive kadastrale/Pr. kadastrale jedinice: 1:71-1

Zona kadastrale/Katastralska zona: Shkup Nomen i fshatit/Br. predmeta: _____

Lloji i njësive kadastrale/Vrsta kadastralske jedinice: Parcela Skalla e shtyllimit/Štašerova skala: SCD

PROPOZIM NDARJE



- | | | |
|----|-------------|-------------|
| 1. | 7524004.570 | 4890878.420 |
| 2. | 7524007.570 | 4890878.420 |
| 3. | 7524009.585 | 4890878.420 |
| 4. | 7524014.585 | 4890878.420 |

Rilievori/Shkrimtar: Feat SHADIF
Ime dhe mbiemër i personit/komitetit të caktuar për punë kadastrale

Aprovori/Ushtroptar: _____
Emri dhe mbiemri i personit të caktuar për punë kadastrale

Nr. i licencës/Br. licencës: _____

Nënshtetësi/Pastisi: _____

Nënshtetësi/Pastisi: _____

Data e miratimit/Date of approval: _____

Data e miratimit/Date of approval: 10.10.2023





Republika e Kosovës
Republic of Kosovo
Qeveria - Vlada - Government

Ministria e Mbrojtjes, Planifikimit Hapësiror dhe Infrastruktura / Ministristvo Zaštite i Prostorne i Infrastruktura /
Ministry of Environment, Spatial Planning and Infrastructure
AGJENCIA KADASTRALE E KOSOVËS / KATASTARSKA AGENCIJA KOSOVA / KOSOVO CADASTRAL AGENCY

CERTIFIKATË / CERTIFIKAT / CERTIFICATE

NUMËRIA KADASTRALE / KATASTARSKA JEDINICA / CADASTRAL UNIT : P-70101040-01804-1

Numri i kështjës / Broj Predmet / Case Reference Number:

1780/2023

Data dhe koha e kështimit / Datum i vrene izdavanja / Date and time of submission:

10.10.2023 - 08:17

Komuna / Opština / Municipality:

VITI / VITINA / VITI

Zona kadastrale / Katastarska Zona / Cadastral Zone:

Sahajinë E Çerkezëve / Cerkez Sadiqina / Sadiqini E Çerkezëve

Zyra Kadastrale Komune / Opštinska Katastarska Kancelarija / Municipal Cadastal Office:

VITI / VITINA / VITI

A. TË DHËNAT PËR NJËSINË KADASTRALE / PODACI O KATASTARSKOJ JEDINICI / CADASTRAL UNIT DATA

Numri i njësisë kadastrale Broj katastarske jedinice Cad. Unit No.	Lloji i njësisë Vrsta jedinice Unit Type	Lloji i pronisë Vrsta imovine Property Type	Zona GR GIS URN	Sipërfaqja Površina Area (m ²)	Përkrahje Opis Description	Krijtar i të dritës Uradbenik dan	Azhuaruar Azbučeno Uputred
P-70101040-01804-1	PARCELE / PARCELA / PARCEL	Pronë tërëqori / Dobrovolno imovina / Specially owned Land		18157			

A.1 ADRESA E NJËSISË KADASTRALE / ADRESA KATASTARSKE JEDINICE / CADASTRAL UNIT ADDRESS

Vendi i qasimit Mesto vrasno Called place	Kodi Postaril Poštanski Kod Postal Code	Emri i Urtresit Naziv ulice Street name	Krijtar i të dritës Uradbenik Created On	Azhuaruar Azbučeno Uputred
SUVISKI POJOK				

Abdull

A.2 LLOJI I SHPRYTËZIMIT / VRSTA KORISÇENIA / TYPE OF USE

Numri i Breg Number	Lloji i shpërdorimit të parcelës Vrsta korisçenja e parcelës Parcel Type Of Use	Shpërdorimi aktual i parcelës Trenjshja korisçenja e parcelës Parcel Current Use	Sipërfaqja (m ²) Përfaqja (m ²) Area
1	Informonkuvë / Informacion / Information	Frygë e Përbashkët / Common / Common	18157

B. PRONARËR/POSEDUESI - VLASNİK/DRŽALAC - OWNER/POSSESSOR

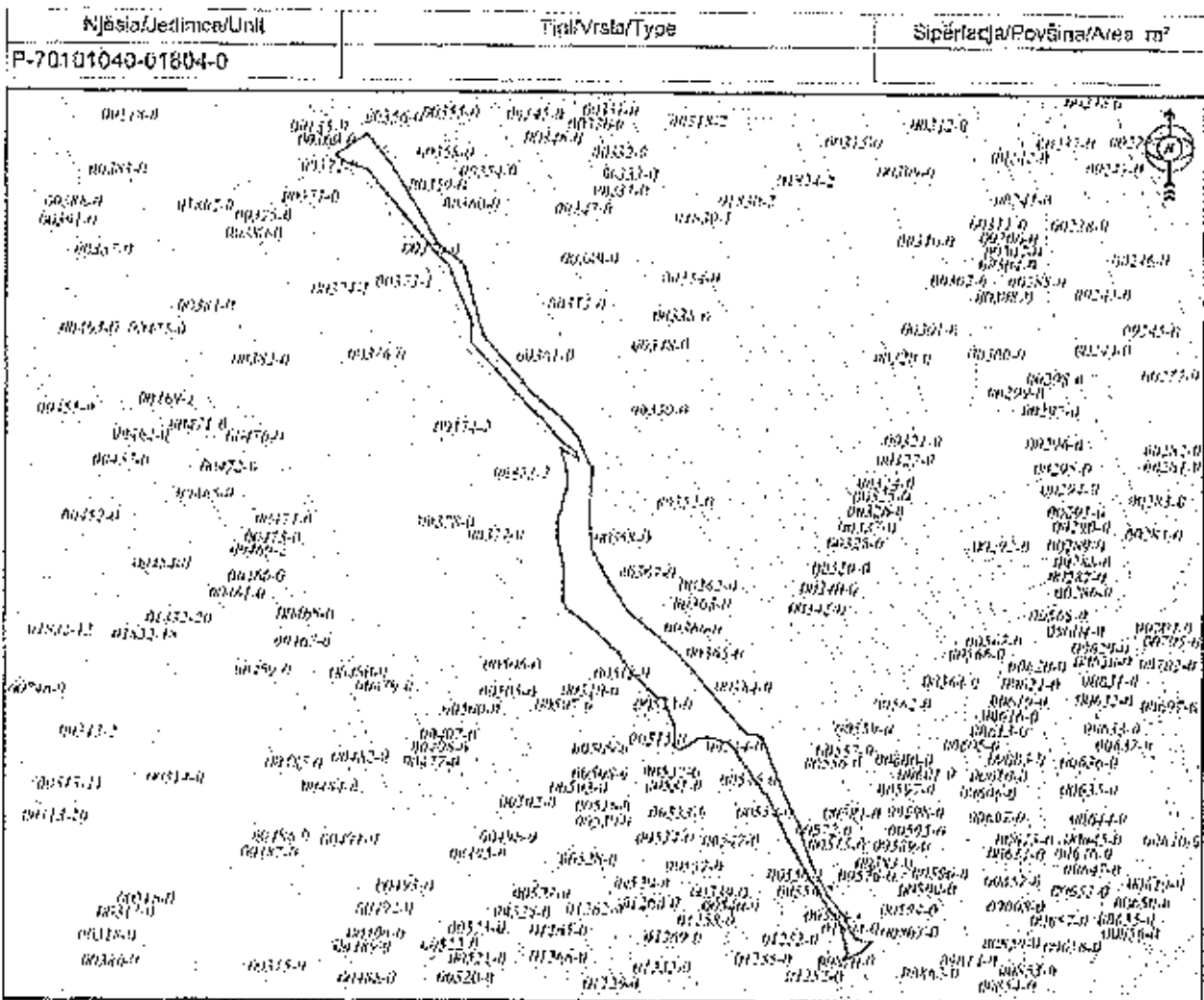
Të drejtat Pjesa Rights	Emri i Imer Name	Nr. personal Lirë / broj ID, No.	Vendbanimi Prebivaliste Resident	Kodi postar Postanski kod Postal code	Emilja dhe adresja Rajonski i adrese Address details	Pjesa e pronës Dio / udio Share quota	Përshkrimi Opis Description	Aktorët Ažurnost Updated
Pjesëtar individual / Individual / Single possessor	P. SH. KUVENDI KOMUNAL URRUGËT	KCD0012477	SLLATINE / SLLATINA / SLLATINE /		VITINA	1/1		



REPUBLIKA E KOSOVËS / REPUBLIKA KOSOVA / REPUBLIC OF KOSOVO
 QEVERIA E KOSOVËS / VLADA KOSOVA / GOVERNMENT OF KOSOVA
 MINISTERIA E MJEDISIT, PLANIFIKIMIT, HAPËSINOR DHE INFRASTRUKTURËS
 MINISTERSTVO ŽIVOTNE SREDINE, PROSTORNOG PLANIRANJA I INFRASTRUKTURE
 MINISTRY OF ENVIRONMENT, SPATIAL PLANNING AND INFRASTRUCTURE

AGJENCIA KADASTRALE E KOSOVËS / KATASTARSKA AGENCIJA KOSOVA / KOSOVA CADASTRAL AGENCY
 KOPJA E PLANIT / KOPIJA PLANA / COPY PLAN

Zyra Kadastrale Komunale / Opštinska Katastarska Kancelarija / Municipal Cadastral Office : VITI
 Zona Kadastrale / Katastarska Zona / Cadastral Zone: Sadovinë E Çerkezëve



Shkalla/Razmera/Scale: 1:7780

Pleni/Obradio/Created:
 Data/ Data/Date: 10.10.2023
 Koha/ Vreme/ Time: 08:44:38
 Nënskrimi/Polpis/Signature:
 Shënim/Bataška/Note:



Aprovoj/Usvojio/Aproved: _____
 Crejtori/Direktor/Director
 Nënskrimi/Polpis/Signature: _____



Republika e Kosovës
 Republika Kosova-Republic of Kosovo
 Qeveria - Vlada-Government

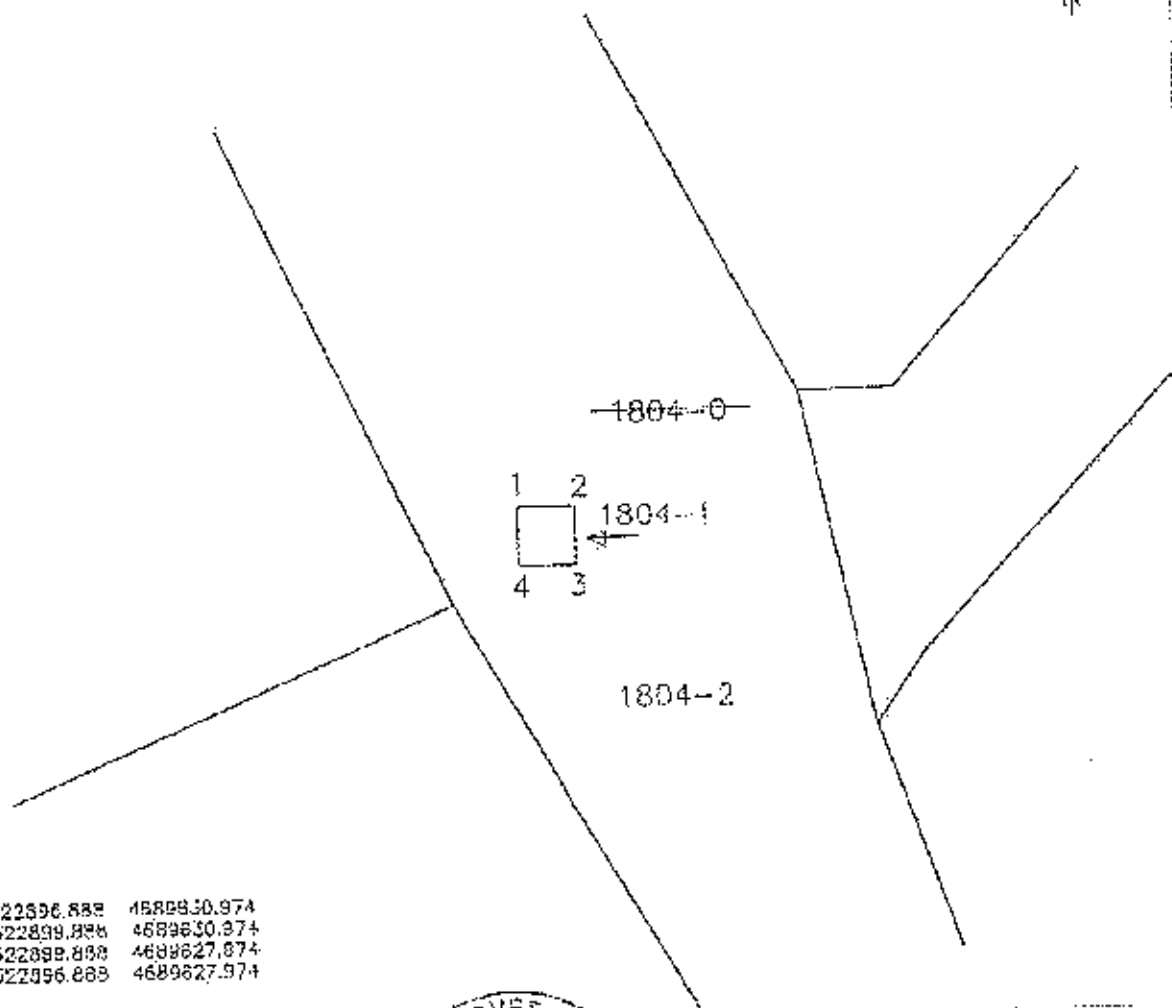
Ministria e Aftësisë dhe Planifikimit Hapësinor/Ministertvo Strojno i Prostornoj Planiranju/Ministry of Environment and Spatial Planning
 Agjencia KADASTRALE E KOSOVES/AGENCIJA KADASTRA KOSOVA/CAHISTICAL AGENCY

Zyra kadastrale/Regjistrimi/Optinska katastarska kancelarija: Vll. _____ Nr. i njesise kadastrale/Br. katastarske jedinice: 1804-0

Zona kadastrale/Katastarska zona: Sedovine e Cerkezave _____ Nomeni i shprehjes/Imej predmeta: _____

Lloji i njesise kadastrale/Vrsta katastarske jedinice: Parcela _____ Shkalla e zvogimit/Razmera plana: 1: 500

PROPOZIM NDARJE



- 1. 7522898.888 4689830.974
- 2. 7522898.888 4689830.974
- 3. 7522898.888 4689827.974
- 4. 7522898.888 4689827.974

Rellevat/Štampilje: Feat SHACIRI

Nr. i njesise/Br. jedinice: _____

Nomeni i shprehjes/Predmet:

Data e rreftimit/Datum odvajanja: 10.10.2023



Aprovuar/Usvojeno: _____
 (Kancelija kadastrale/Regjistrimi/Optinska katastarska kancelarija)

Nomeni i shprehjes/Predmet: _____

Data e aprovimit/Datum usvajanja: _____



Republika e Kosovës
Republic of Kosovo
Qeveria - Vlada - Government

Ministria e Mjedisit, Planifikimit Hapësinor dhe Infrastrukturës / Ministristra Zonave Shpirtërore, Krosovanog Planifikimigj dhe Infrastrukturës /
Ministry of Environment, Spatial Planning and Infrastructure
AGJENCIA KADASTRALE E KOSOVES / KATASTARSKA AGENCIJA KOSOVA / KOSOVO CADASTRAL AGENCY

CERTIFIKATË / CERTIFICATE

NJËSIA KADASTRALE / KATASTARSKA JEDINICA / CADASTRAL UNIT : P-70101005-02679-1

Numri i Referencës / Broj Predmet / Case Reference Number: 1780/2013
Data dhe koha e kërimit / Datum i vrenje izdavanja / Date and time of submission: 10.10.2023 - 08:20
Komuna / Opština / Municipality: VITI / VETINA / VITI
Zona kadastrale / Katastarska Zona / Cadastrol Zone: Tërfaqe / Tpeza / Tpeze
Zyra Kadastrale Komonale / Opštinska Katastarska Kancelarija / Municipal Cadastrol Office: VITI / VITINA / VITI

A.1) TË DHËNAT PËR NJËSINË KADASTRALE / PODACI O KATASTARSKOJ JEDINICI / CADASTRAL UNIT DATA

Numri i njësisë kadastrale Broj katastarske jedinice Cof. Unit. No.	Lloji i njësisë Vreća Jedinice Ent. Type	Lloji i inventarizimit Vrsta Inventarizacije Inventory Type	Zona UR GN UR	Sipërfaqja Revnina Area (ar)	Verifikimi Opis Description	Krijarje date Uradno na dan Created On	Azhuruar Ažurirano Updated
P-70101005-02679-1	PARCELE / PARCELA / PARCEL	Pranë shprehjësive / Izražavanja / Specially created Land		16681		3-2024	

A.2) ADRESA E NJËSISË KADASTRALE / ADRESA KATASTARSKE JEDINICE / CADASTRAL UNIT ADDRESS

Vendi i qindimit Mesto zvanje Called place	Kodi Postar Postanski kod Postal Code	Emri i rrugës Naziv ulice Street name	Krijarje date Uradno na dan Created On	Azhuruar Ažurirano Updated
SILO-KOPRANIK				

A.2 LEÇHI SHKRY TËZEMIT / VRSTA KORISCENIA / TYPE OF USE

Numri i Hapjes / Number	Lloji i shfrytëzimit të parcelës / Vrsta korisçenja parcelë / Parcel Type of Use	Shfrytëzimi aktual i parcelës / Tërbimi korisçenja parcelë / Parcel Current Use	Kualiteti i lirisë / Kvaliteti i lirisë / Quality Class	Sipërfaqja (m ²) / Përfaqja (m ²) / Area (m ²)
1	Infrastruktura e infrastrukturave të vendit	Tungë/Parafund		16681

B. PRONAR/POSEDUESI - VLASNIK/DIRZALAC - OWNER/POSSESSOR

Tërbimi i Parcelës / Parcel Type	Emri i Titulltarit / Name	Nr. i personit / Licencë / ID. No.	Vendbanimi / Tërbimi / Residencë	Kodi postar / Postimi / Kod Postar / Postal Code	Mëllkësi e adresës / Përfundimi i adresës / Address details	Ploca e përmirësimit / Epa tërheqja / Shprehja	Përshkrimi / Opis / Description	Aktiviteti / Aktiviteti / Activity
Posedues i individshëm / Individuale / Privat / Single possessor	DRISHTIVENA SYQHINA JAVNI / NEKATILGORISANI PUFENI	KCTD019205	BALANCE / BALANÇ / BALANÇES / BALANCS /			17	2-2006	



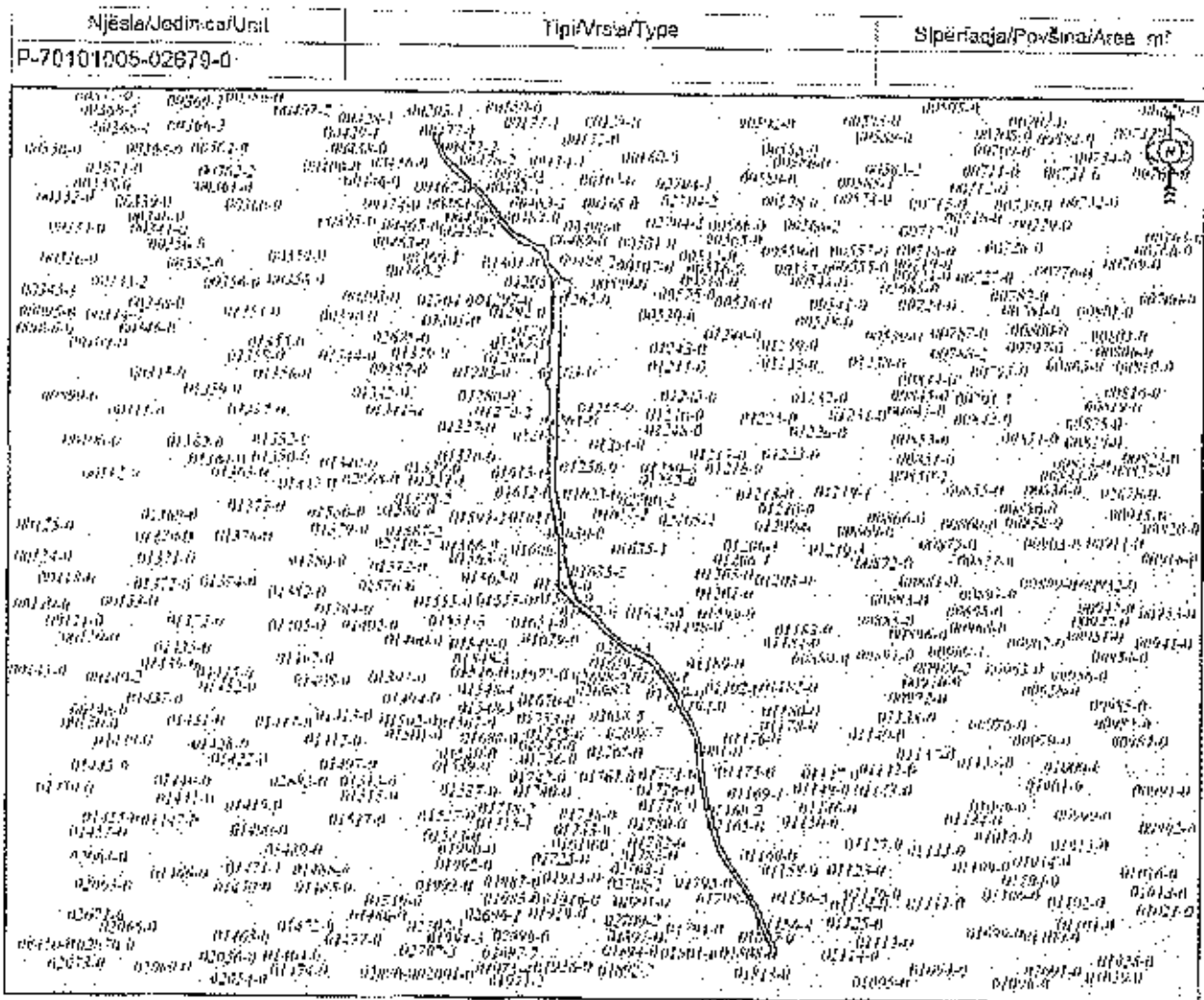
REPUBLIKA E KOSOVËS / REPUBLIKA KOSOVA / REPUBLIC OF KOSOVO
 QEVERIA E KOSOVËS / VLADA KOSOVA / GOVERNMENT OF KOSOVA
 MINISTRIA E MJEDISIT, PLANIFIKIMIT HAPËSNOR DHE INFRASTRUKTURËS
 MINISTARSTVO ŽIVOTNE SREDINE, PROSTORNOB PLANIRANJA I INFRASTRUKTURE
 MINISTRY OF ENVIRONMENT, SPATIAL PLANNING AND INFRASTRUCTURE

AGJENCIA KADASTRALE E KOSOVËS / KATASTARSKA AGJENCIA KOSOVA / KOSOVA CADASTRAL AGENCY

KOPJA E PLANIT / KOPIJA PLANA / COPY PLAN

Zyra Kadastrale Komunale/ Opštinska Katastarska Kancelarija / Municipal Cadastral Office : VITI

Zona Kadastrale / Katastarska Zona / Cadastral Zone: Yarpjezë



Shkalla/Razmëra/Scale: 1:1283

Puno/Öbredlo/Created:

Data/ Data/Date: 10.10.2023

Koha/ Vrema/ Time: 09:47:46

Nënshkrimi/Polpis/Signature:

Shënimi/Befoška/Note:



Aprovuar/Usvojën/Approved: Drejtori/Direktori/Director

Nënshkrimi/Polpis/Signature:



Republika e Kosovës
 Republika Kosovo-Republic of Kosovo
 Qeveria - Vlada-Government

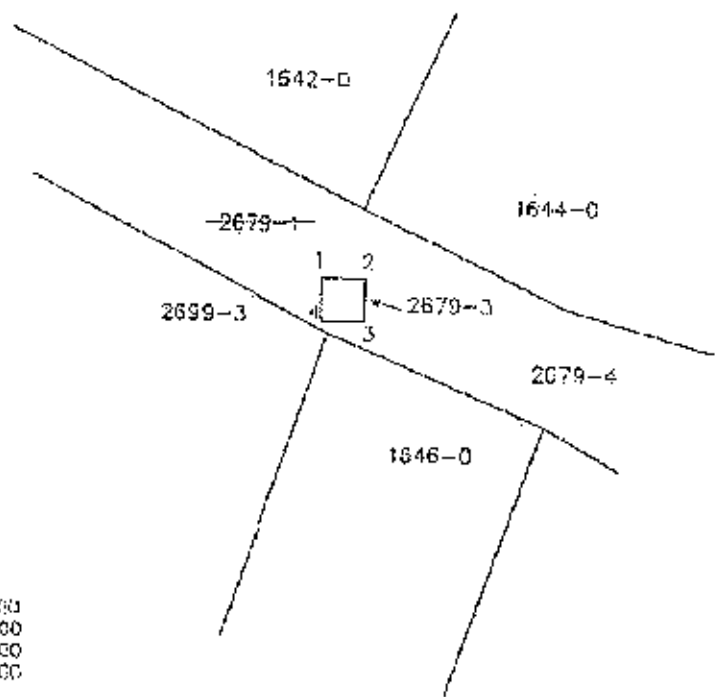
Ministria e Afërsisë dhe Planifikimit Hapësinor/Ministevstvo Sredine i Prostornog Planiranja/Ministry of Environment and Spatial Planning
 AGENCIJA KATASTRALNE E KOSOVOV/AGENCIJA KATASTRALNA KOSOVA/AGENCY OF KOSOVO/COSOVIA CADASTRAL AGENCY

Zyra kadastrale/komune/Opštinska katastarska kancelarija: Veli _____ Nr. e njësisë kadastrale/BC, katastarske jedinice: 2579-1

Zona kadastrale/Katastarska zona: Tepozoz _____ Numri i lëndës/Drej predmeta: _____

Lloji i njësisë kadastrale/Vrsta katastarske jedinice: Parcelë _____ Skajla e zvoqlend/Razmera plana: 1: 250 _____

PROPOZIM NDARJE



- 1. 7528524.980 4695056.500
- 2. 7528527.980 4696056.500
- 3. 7528527.980 4695053.500
- 4. 7528524.980 4695053.500

Rajoni/Selbstnia: Fieri SHAGIRI _____
(emri dhe adresat e bllokut/komunës dhe tërësive prodhuese)

Nr. i licencës/Br. Posed: _____
(emri dhe adresat e personit/shtetërisë që posedon blloqin)

Niveli i ndarjes/Postup: _____
(emri dhe adresat e personit/shtetërisë që posedon blloqin)

Data e rishikimit/Data reviziranja: 10.10.2025 _____
(emri dhe adresat e personit/shtetërisë që posedon blloqin)



[Handwritten signature]