




Republika e Kosovës
Republika Kosova
Republic of Kosovo



REPUBLIKA E KOSOVËS - REPUBLIKA KOSOVA
KOMUNA E VITISË - OPSTINA VITINA

Pranuar - Prillogur Më/Dana 27-12-2023			
Nr. l organit Org. broj	Numri/Broj	Shtetë Prilog	Vlera Vendos.
01-	110/05-	49929	



Komuna e Vitisë
Opstina Vitina
Municipality Viti/na

Në bazë të nenit 11, 12, paragrafi 1, pika d, neni 14 dhe 17, shkronja c të Ligjit mbi Vetëqeverisjen Lokale Nr. 03/L-40 të Kuvendit të Republikës së Kosovës (Gazeta Zyrtare Nr.28/2008), dhe neni 13 dhe 8, paragrafi 3 të Ligjit me Nr.06/L-092 për Dhënien në Shfrytëzim dhe Këmbim të Pronës së Paluajtshme të Komunës dhe neni 36, shkronja d të Statutit të Komunës së Vitisë 01 Nr.013/491, të datës 21.04.2011, Kuvendi i Komunës së Vitisë në mbledhjen e mbajtur më datën 26.12.2023, merr këtë:

V E N D I M

për miratimin e listës së veçantë të pronave të paluajtshme të Komunës, që planifikohen për dhënien në shfrytëzim gjatë vitit 2024

Neni 1

Me këtë vendim miratohet lista e veçantë e pronave të paluajtshme të komunës, të cilat planifikohen të jepen në shfrytëzim gjatë vitit 2024.

Neni 2

Lista sipas nenit 1 të këtij vendimi për secilën pronë, arsyetimin e interesit publik dhe zhvillimin ekonomik të Komunës, të dhënat kadastrale, qëllimin e dhënies në shfrytëzim, destinimin e pronës, parashikimi.

Neni 3

Pjesë përbërëse e këtij vendimi është lista e veçantë e pronave të komunës, të cilat planifikohen të jepen në shfrytëzim gjatë vitit 2024, përfshirë certifikatën e pronës dhe kopjen e planit.

Neni 4

Për zbatimin e këtij vendimi dhe procedurat tjera të parapara me Ligjin Nr. 06/L-092 për Dhënien në Shfrytëzim dhe Këmbim të Pronës së Paluajtshme të Komunës obligohet Drejtoria për Kadastër, Pronë dhe Gjeodezi në bashkëpunim dhe koordinim me drejtoritë tjera të Komunës, varësisht fushëveprimtarisë përkatëse. Zyra e Kryetarit të Komunës, Drejtoria për Administratë dhe Drejtoria për Financa e Komunës së Vitisë.


Neni 5

Ky vendim hynë në fuqi 15 ditë pas regjistrimit në Zyrën e Protokollit të Ministrisë për Administrim të Pushtetit Lokal, në kuptim të nenit 81 të Ligjit për Vetëqeverisje Lokale Nr.03/L-40 (Gazeta Zyrtare e Kuvendit të Republikës së Kosovës Nr.28/2008), neni 8 lidhur me neni 9 të Rregullores Nr.10/2019 për procedurat e hartimi dhe publikimi të akteve të Komunave dhe pas publikimit në web faqen e Komunës së Vitisë.

1. Zyrës së Kryetarit;
2. Drejtorisë për Kadastër, Pronë, Gjeodezi;
3. Drejtoritë përkatëse;
4. MAPL-së; dhe
5. Arkivit.

KUVENDI I KOMUNËS SË VITISË
K R Y E S U E S I

Bekim Azizi



LISTA E VEQANT E PRONAVE TË PALUJTSHME TË KOMUNËS QË PLANIFIKOHET PËR
DHËNJEN NË SHFRYTËZIM GJAT VITIT 2024.

Nr	Të dhënat kadastrale të pronës	Arsyetimi i interes publik dhe zhvillimi ekonomik	Destinimi	Periudha kohore për dhënjën në shfrytëzim të pronës së palujtshme
1.	Njesisë kadastrale P-70101023-00991-0 në sipërfaqe prej 33358 m ² , Njesisë kadastrale P-70101023-01576-0 në sipërfaqe prej 10553 m ² , Njesisë kadastrale P-70101023-01577-0 në sipërfaqe prej 142999 m ² në zonën kadastrale në Zhiti	Pronat e cekura planifikohet të jepen në shfrytëzim për krijimin e vendeve të lira të punës dhe rritjen e vlerës së parcelës në fjalë dhe të hyrat vetanake për Komunë.	Prona e cekur jepen në shfrytëzim me destinim për shfrytëzimin bujqësor	Prona e cekur parashihet të jepet në shfrytëzim afatshkurter.
	Njesisë kadastrale me numër: P-70101018-00175-0, në sip.211198 m ² , P-70101018-00197-0, në sip. 96342 m ² , P-70101018-00200-0, në sip. 130577 m ² , P-70101018-00211-2, në sip. 8142 m ² , P-70101018-00211-4, në sip. 206276 m ² , P-70101018-00098-0, në sip.771703 m ² , në zonën kadastrale në Devajë.	Pronat e cekura planifikohet të jepen në shfrytëzim për krijimin e vendeve të lira të punës dhe rritjen e vlerës së parcelës në fjalë dhe të hyrat vetanake për Komunë.	Prona e cekur jepen në shfrytëzim me destinim për shfrytëzimin bujqësor	Prona e cekur parashihet të jepet në shfrytëzim afatgjat.
3.	Palujtshmeria e evidentuar në, numri i njësisë kadastrale: P-70101012-00641-1 në sipërfaqe prej 155000 m ² , Bujqësore, në vendin e quajtur "Batânica" në zonën kadastrale në Budrikë e Epërme.	Pronat e cekura planifikohet të jepen në shfrytëzim për krijimin e vendeve të lira të punës.	Prona e cekur jepen në shfrytëzim me destinim për Zonë industriale – ekonomike.	Prona e cekur parashihet të jepet në shfrytëzim afatgjat.
4.	P-70101038-01724, pjesa e sipërfaqes prej 27665 m ² , në vendin e quajtur "Rashiq në zonën kadastrale në Smirë.	Pronat e cekura planifikohet të jepen në shfrytëzim për krijimin e vendeve të lira të punës dhe rritjen e vlerës së parcelës në fjalë dhe të hyrat vetanake për Komunë.	Prona e cekur jepen në shfrytëzim me destinim për shfrytëzimin bujqësor	Prona e cekur parashihet të jepet në shfrytëzim afatshkurter
5.	Njesisë kadastrale me numër: P-70101016-00528-0, në sip. 2804 m ² , P-70101016-00527-0, në sip. 6416 m ² , P-70101016-00498-0, në sip. 10392 m ² , P-70101016-00499-0, në sip. 4785 m ² , P-70101016-00500-0, në sip. 13896 m ² , P-70101016-00529-0, në sip. 27085 m ² , P-70101016-00503-0, në sip. 16364 m ² , P-70101016-00502-0, në sip. 11070 m ² , P-70101016-00501-0, në sip. 8888 m ²	Pronat e cekura planifikohet të jepen në shfrytëzim për krijimin e vendeve të lira të punës dhe rritjen e vlerës së parcelës në fjalë dhe të hyrat vetanake për Komunë.	Prona e cekur jepen në shfrytëzim me destinim për shfrytëzimin bujqësor	Prona e cekur parashihet të jepet në shfrytëzim afatshkurter

6	Njësisë kadastrale P-70101040-01784-1 në sipërfaqe prej 37151 m ² , Toka pyjore në vendin e quajtur "Zhar zhar" P-70101040-01785-0 në sipërfaqe prej 3968 m ² , në zonën kadastrale në Sadovinë e Çerkezëve	Pronat e cekura planifikohet të jepen në shfrytëzim për krijimin e vendeve të lira të punës dhe rritjen e vlerës së parcelës në fjalë dhe të hyrat vetanake për Komunë.	Prona e cekur jepen në shfrytëzim me destinim për shfrytëzimin bujqësor	Prona e cekur parashihet të jepet në shfrytëzim afatshkurter.
7.	Njësisë kadastrale P-70101003-01840-0 në sipërfaqe prej 8900 m ² , Toka bujqësore në vendin e quajtur "Meçevac" ² Njësisë kadastrale P-70101003-01846-0 në sipërfaqe prej 14910 m ² , Toka bujqësore në vendin e quajtur "Meçevac", në zonën kadastrale në Binçë	Pronat e cekura planifikohet të jepen në shfrytëzim për krijimin e vendeve të lira të punës dhe rritjen e vlerës së parcelës në fjalë dhe të hyrat vetanake për Komunë.	Prona e cekur jepen në shfrytëzim me destinim për shfrytëzimin bujqësor, kullosa për bagëti	Prona e cekur parashihet të jepet në shfrytëzim afatgjatë
8.	Njësisë kadastrale P-70101007-02591-0 në sipërfaqe prej 6003m ² , Toka bujqësore në vendin e quajtur "Fshati Oborret" në zonën kadastrale në Viti	Pronat e cekura planifikohet të jepen në shfrytëzim për krijimin e vendeve të lira të punës.	Prona e cekur jepen në shfrytëzim me destinim për lokal afarist	Prona e cekur parashihet të jepet në shfrytëzim afatshkurter.

Me datën 18.12.2023, Viti.

Kryetari i Komunës:
Sokol Haliti





Republika e Kosovës
Republica Kosovo-Republic of Kosovo
Qeveria - Vlada - Government

Ministria e Mjedisit, Planifikimit Hapësinor dhe Infrastrukturës / Ministarstvo Životne Sredine, Prostornog Planiranja i Infrastrukture /
AGJENCIA KADASTRALE E KOSOVËS / KATASTARSKA AGENCIJA KOSOVA / KOSOVO CADASTRAL AGENCY
Ministry of Environment, Spatial Planning and Infrastructure

EKSTRAKT NGA CERTIFIKATA / IZVOD IZ CERTIFIKATA / EXTRACT OF CERTIFICATE

PERSONI / OSOBA / PERSON : Komuna e Vitisë

Numri i lëndës / Broj Predmet / Case Referent Number:
Data dhe koha e lëshimit / Datum i vreme izdavanja / Date and time of submission:
Komuna / Opština / Municipality:
Zyra Kadastrale Komunale / Opštinska Katastarska Kancelarija / Municipal Cadastral Office:


2038/2023
07.12.2023 - 09:50
VITI / VITINA / VITI
VITI / VITINA / VITI

A. TË DHËNAT PËR PERSONIN / PODACI O OSOBI / PERSON'S DATA

Mbiemri/Emri i afërtizimit (biznesit) Prezime/Naziv poslovanja (biznisa) Last Name / Business Name	Emri Ime First Name	Emri i babait Ime oca Father's Name	Gjinia Pol Gender	Nr. personal/ biznesit Licni broj/broj poslovanja ID. No.	Shteti i shtetësisë apo regjistrimit Drzava državljanstva ili uknjiženja Country of citizenship	Ditëlindja/Data e themelimit Rodendan/Dan osnivanja Date of Birth/Establishment	Krijar me datën Uradjeno na dan Created On	Azhuruar Ažurirano Updated
Komuna e Vitisë			/	600424486	KOSOVA/ KOSOVA/ KOSOVO		29.12.2020	

A.1 ADRESA E PERSONIT / ADRESA OSOBE / PERSON'S ADDRESS

Vendbanimi Prebivaliste Resident	Kodi Postal Poštanski Kod Postal Code	Hollësitë e adresës Pojednostoi adrese Address Details	Adresa tjetër Druga adresa Other address	Azhuruar Ažurirano Updated
/	/	28 NËNTORI		



B. NJERISA KADASTRALE/KATASTARSKA JEDINICA/CADASTRAL UNIT



Njerisa Kadestrale Katastarska jedinica Cadastral unit	Komuna / Opština / Municipality	Zona Kadestrale Katastarska zona Cadastral zone	Lloji i njësitë Vizionar Unit type	Tipi i pronës Tip imovine Property Type	Katë / Ketar Bë/Sprat Floor number	Vendi i kualtur Zyrtar Place name	Sipërfaqja Përfaqja Area	Shfrytëzimi aktual/Kultura- klasa Aktive upotreba/ Kultura-Klasa Actual use/Culture-class	Pjesa e pronës Dio imovine Share quota	Lloji i së drejtës Vista prava Type of the right	Azhuruar Azurirano Updated
P-70101023-00991-0	VITI / VITINA / VITI	Zhiti / Zhitje / Zhiti	PARCELË / PARCELA / parcel	Pronë shoqërore Drushvëna Imovine Socially owned Land		DEVAJSKE ROVINE / DEVAJSKE ROVINE / DEVAJSKE ROVINE	33358	Bujqësore - Kulllosat - Kulllosë E Klases 6 / / Poljoprivredno - Pashnjaci - Pashnjak 6 Klase / / Agriculture - pasture - 6th Class Pasture / /	1 / 1	Posedim individual / Individualna Drazavina / Single possessor	
P-70101023-01576-0	VITI / VITINA / VITI	Zhiti / Zhitje / Zhiti	PARCELË / PARCELA / parcel	Pronë shoqërore Drushvëna Imovine Socially owned Land		GOLESH / GOLESH / GOLESH	10553	Bujqësore - Arat - Arë E Klases 8 / / Poljoprivredno - Njive - Njiva 8 Klase / / Agriculture - Arable - 8th Class Arable Land / /	1 / 1	Posedim individual / Individualna Drazavina / Single possessor	
P-70101023-01577-0	VITI / VITINA / VITI	Zhiti / Zhitje / Zhiti	PARCELË / PARCELA / parcel	Pronë shoqërore Drushvëna Imovine Socially owned Land		GOLESH / GOLESH / GOLESH	142999	Bujqësore - Kulllosat - Kulllosë E Klases 5 / Bujqësore - Kulllosat - Kulllosë E Klases 6 / / Poljoprivredno - Pashnjaci - Pashnjak 5 Klase / Poljoprivredno - Pashnjaci - Pashnjak 6 Klase / / Agriculture - pasture - 5th Class Pasture / Agriculture - pasture - 6th Class Pasture / /	1 / 1	Posedim individual / Individualna Drazavina / Single possessor	





Republika e Kosovës
Republic of Kosovo
Qeveria - Vlada - Government

Ministria e Mjedisit, Planifikimit Hapësinor dhe Infrastrukturës / Ministarstvo Životne Sredine, Prostornog Planiranja i Infrastrukture /
Ministry of Environment, Spatial Planning and Infrastructure
AGJENCIA KADASTRALE E KOSOVËS / KATASTARSKA AGENCIJA KOSOVA / KOSOVO CADASTRAL AGENCY

CERTIFIKATË / CERTIFIKAT / CERTIFICATE

NJËSIA KADASTRALE / KATASTARSKA JEDINICA / CADASTRAL UNIT : P-70101038-01724-0

Numri i lëndës / Broj Predmet / Case Referent Number:

2038/2023

Data dhe koha e lëshimit / Datum i vreme izdavanja / Date and time of submission:

07.12.2023 - 10:03
VITI / VITTINA / VITI

Komuna / Opština / Municipality:

VITI / VITTINA / VITI

Zona kadastrale / Katastarska Zona / Cadastral Zone:

Zyra Kadastrale Komunale / Opštinska Katastarska Kancelarija / Municipal Cadastral Office:

VITI / VITTINA / VITI

A. TË DHËNAT PËR NJËSINË KADASTRALE / PODACI O KATASTARSKOJ JEDINICI / CADASTRAL UNIT DATA

Numri i njësisë kadastrale Broj katastarske jedinice Cad. Unit. No.	Lloji i njësisë Vrsta jedinice Unit Type	Lloji i pronës Vrsta imovine Property Type	Zona U/R G/S U/R	Sipërfaqja Površina Area (m ²)	Përshkrim Opis Description	Kri- c Urac
P-70101038-01724-0	PARCELË / PARCELA / PARCEL.	Pronë shoqërore / Društvena Imovina / Socially owned Land		27665		

A.1 ADRESA E NJËSISË KADASTRALE / ADRESA KATASTARSKE JEDINICE / CADASTRAL UNIT ADDRESS

Vendi i quajtur Mesto zvano Called place	Kodi Postal Poštanski Kod Postal Code	Emri i rrugës Naziv ulice Street name	Krijuar m Uradjen Created
RASHIQ			



A.2 LLOJI I SHFRYTËZIMIT / VRSTA KORISCENJA / TYPE OF USE

Numri Broj Number	Lloji i shfrytëzimit të parcelës Vrsta koriscenja parcelle Parcel Type Of Use	Shfrytëzimi aktual i parcelës Trenutno koriscenje parcelle Parcel Current Use	Kualiteti i klasës Kvalitet klase Quality Class	Sipërfaqja Površina Area (m ²) (m ²) (m ²)
1	Bujqësore/Poljoprivredno/Agriculture	Kulllosat/Pashnjaci/pasture	Kulllosë E Klasës 5/Pashnjak 5 Klase/5th Class Pasture	20348
2	Bujqësore/Poljoprivredno/Agriculture	Kulllosat/Pashnjaci/pasture	Kulllosë E Klasës 4/Pashnjak 4 Klase/4th Class Pasture	7317

B. PRONAR/POSEDUESI - VLASNIK/DRŽALAC - OWNER/POSSESSOR

Të drejtat Prava Rights	Emri Ime Name	Nr. personal Licni broj ID. No.	Vendbanimi Prebivaliste Resident	Kodi postal Poštanski kod Postal code	Hollësitë e adresës Pojednostoi adrese Address details	Pjesa e pronës Deo imovine Share quota	Pershkrimi Opis Description	Azhuruar Azurirano Updated
Posedim individual/ Individualna Drzavina/ Single possessor	Komuna e Vitisë	600424486	///		28 NENTORI	1/1		



Republika e Kosovës
Republika Kosovo-Republic of Kosovo
Qeveria - Vlada - Government

Ministria e Mjetit, Planifikimit Hapësinor dhe Infrastrukturës / Ministarstvo Životte Sredine, Prostornog Planiranja i Infrastrukture /
AGJENCIA KADASTRALE E KOSOVËS / KATASTARSKA AGENCIJA KOSOVA / KOSOVO CADASTRAL AGENCY
Ministry of Environment and Infrastructure

EKSTRAKT NGA CERTIFIKATA / IZVOD IZ CERTIFIKATA / EXTRACT OF CERTIFICATE

PERSONI / OSOBA / PERSON : D.S.S.O.VITTINA UPRAVA ZA PASHNJAKE

Numri i lëndës / Broj Predmet / Case Referent Number: 2038/2023
Data dhe koha e lëshimit / Datum i vreme izdavanja / Date and time of submission: 07.12.2023 - 10:47
Komuna / Opština / Municipality: VITI / VITTINA / VITI
Zyra Kadastrale Komunale / Opštinska Katastarska Kancelarija / Municipal Cadastral Office: VITI / VITTINA / VITI

A. TË DHËNAT PËR PERSONIN / PODACI O OSOBI / PERSON'S DATA

Mbiemri/Emri i afajizimit (business) Prezime/ Naziv poslovanja (business) Last Name / Business Name	Emri Ime First Name	Emri i babait Ime oca Father's Name	Gjinia Pol Gender	Nr. personal/ biznesit Licni broj/ broj poslovanja ID. No.	Shteti i shtetesise apo regjistrimit Drzava drzavijanstva ili uknjizenja Country of citizenship	Ditendija/ Data e themelimit Rodendan/ Dan osnivanja Date of Birth/Establishment	Krijuar me datën Uradjeno na dan Created On	Azhuruar Azurirano Updated
D.S.S.O.VITTINA UPRAVA ZA PASHNJAKE			/	KCID0113588	KOSOVA / KOSOVA / KOSOVO			

A.1 ADRESA E PERSONIT / ADRESA OSOBE / PERSON'S ADDRESS


Vendbanimi Prebivaliste Resident	Kodi Postal Postanski Kod Postal Code	Hollësitë e adresës Pojednosti adrese Address Details	Adresa tjetër Druga adresa Other address	Azhuruar Azurirano Updated
SADOVINË E ÇERKEZËVE / ÇERKEZ SADOVINA / SADOVINË E ÇERKEZËVE		VITTINA		



Zyrtari përgjegjës / Odgovorno lice / Official person
[Signature]

B. NĚSIA KADASTRALE/ KATASTARSKA JEDINICA/CADASTRAL UNIT

NĚsia kadastrale Cadastral unit	Komuna / Opština / Municipality	Zona Kadastrale Katastarska zona Cadastral zone	Lloji i nĚsise Vrsta jedinice Unit type	Tipi i pronĚs Tip imovine Property Type	Kati/ Katet Br-Sprat Floor or Spratova number	Vendi i quajtur Zvano mesto Place name	SipĚrfaqja Faqšina Area	ShifĚrezimi aktual/Kultura- kasa Aktualna upotreba/ Kultura-klasa Actual use/Culture-class	PĚca e pronĚs Deo imovine Share quota	Lloji i shpĚrjes Vrsta prava Type of the right
P-70101040-01784-1	VITI / VITINA / VITI	Sadovinė E ĈerkezĚve / Ĉerkez Sadovina / Sadovinė E ĈerkezĚve	PARCELE / PARCELA / parcel	PronĚ shogĚtore Društvena Imovina Socially owned Land /		ZHAR ZHARA / ZHAR ZHARA / ZHAR ZHARA	37151	Pyjor - Tokat Pyjore - Mal I KlasĚs 4 / / / šunsko - šunsko zemljisĚe - Suma 4 KlasĚ / / Forestry - Forest - 4th Class Forest / /	1 / 1	Posedim individual / Individualna Dizavina / Single possessor
P-70101040-01785-0	VITI / VITINA / VITI	Sadovinė E ĈerkezĚve / Ĉerkez Sadovina / Sadovinė E ĈerkezĚve	PARCELE / PARCELA / parcel	PronĚ shogĚtore Društvena Imovina Socially owned Land /		ZHAR ZHARA / ZHAR ZHARA / ZHAR ZHARA	3968	BuĚĚsore - Kullosat - KullosĚ E KlasĚs 5 / / / Poljoprivredno - Pasnjak - Pasnjak 5 KlasĚ / / / Agriculture - pasture - 5th Class Pasture / /	1 / 1	Posedim individual / Individualna Dizavina / Single possessor





Republika e Kosovës
Republica Kosovo-Republic of Kosovo
Qeveria - Vlada - Government

Ministria e Mjedisit, Planifikimit Hapësinor dhe Infrastrukturës / Ministarstvo Životne Sredine, Prostornog Planiranja i Infrastrukture /
AGJENCIA KADASTRALE E KOSOVËS / KATASTARSKA AGENCIJA KOSOVA / KOSOVO CADASTRAL AGENCY

EKSTRAKT NGA CERTIFIKATA / IZVOD IZ CERTIFIKATA / EXTRACT OF CERTIFICATE

PERSONI / OSOBA / PERSON : Komuna e Vitisë

Numri i lëndës / Broj Predmet / Case Referent Number:

2037/2023

Data dhe koha e lëshimit / Datum i vreme izdavanja / Date and time of submission:

07.12.2023 - 09:25

Komuna / Opština / Municipality:

VITI / VITINA / VITI
VITI / VITINA / VITI

Zyra Kadastrale Komune / Opštinska Katastarska Kancelarija / Municipal Cadastral Office:

A. TË DHËNAT PËR PERSONIN / PODACI O OSOBI / PERSON'S DATA

Mbiemri/Emri i afarizmit (biznesit) Prezime/ Naziv poslovanja (biznisa) Last Name / Business Name	Emri Ime First Name	Emri i babait Ime oca Father's Name	Gjinia Pol Gender	Nr. personal/ biznesit Liceni broj/broj poslovanja ID. No.	Shteti i shtetësisë apo regjistrimit Drzava državljanstva ili uknjiženja Country of citizenship	Ditëlindja/Data e themelimit Rodendan/Dan osnivanja Date of Birth/Establishment	Krijetar me datën Uradjeno na dan Created On	Azhuruar Ažurirano Updated
Komuna e Vitisë			/	600424486	KOSOVA / KOSOVA / KOSOVO		29.12.2020	

A.1 ADRESA E PERSONIT / ADRESA OSOBE / PERSON'S ADDRESS

Vendbanimi Prebivaliste Resident	Kodi Postal Poštanski Kod Postal Code	Hollësitë e adresës Pojednosto adrese Address Details	Adresa tjetër Druga adresa Other address	Azhuruar Ažurirano Updated
/	/	28 NËNTORI		



B. NJESIA KADASTRALE/ KATASTARSKA JEDINICA/CADASTRAL UNIT

Njësia kadastrale Katastarska jedinica Cadastral unit	Komuna / Opština / Municipality	Zona kadastrale zona Katastarska Cadastral zone	Lloji i njësise Vrsta jedinice Unit type	Tipi i pronës Vrsta imovine Property Type	Kati/ Katet Br-Sprat a/ Spratova Floor number	Vendi i quajtur Zvano mesto Place name	Sipërfaqja Površina Area	Shtypëzimi aktual/Kultura- klasa Aktualna Kultura-klasa upotreba/ Kultura-klasa Actual use/Culture-class	Pjesa e pronës Deo imovine Share quota	Lloji i së drejtës Vrsta prava Type of the right	Azhuruar Azitirano Updated
P-70101018-00098-0	VITTI / VITINA / VITI	Devajë / Devaja / Devajë	PARCELE / PARCELA / parcel	Pronë shoqërore Društvena Imovina Socially owned Land		GOLESH / GOLESH / GOLESH	771703	Bujqësore - Kullosat - Kullosë E Klasesë 6 / / Poljoprivredno - Pashnjaci - Pashnjak 6 Klase / / Agriculture - pasture - 6th Class Pasture / /	1 / 1	Posedim individual / Individualna Drzavina / Single possessor	
P-70101018-00175-0	VITTI / VITINA / VITI	Devajë / Devaja / Devajë	PARCELE / PARCELA / parcel	Pronë shoqërore Društvena Imovina Socially owned Land		GOLESH / GOLESH / GOLESH	211198	Bujqësore - Kullosat - Kullosë E Klasesë 6 / / Poljoprivredno - Pashnjaci - Pashnjak 6 Klase / / Agriculture - pasture - 6th Class Pasture / /	1 / 1	Posedim individual / Individualna Drzavina / Single possessor	
P-70101018-00197-0	VITTI / VITINA / VITI	Devajë / Devaja / Devajë	PARCELE / PARCELA / parcel	Pronë shoqërore Društvena Imovina Socially owned Land		ZHABELJ / ZHABELJ / ZHABELJ	96342	Bujqësore - Kullosat - Kullosë E Klasesë 6 / / Poljoprivredno - Pashnjaci - Pashnjak 6 Klase / / Agriculture - pasture - 6th Class Pasture / /	1 / 1	Posedim individual / Individualna Drzavina / Single possessor	
P-70101018-00200-0	VITTI / VITINA / VITI	Devajë / Devaja / Devajë	PARCELE / PARCELA / parcel	Pronë shoqërore Društvena Imovina Socially owned Land		ZABEL / ZABEL / ZABEL	130577	Bujqësore - Kullosat - Kullosë E Klasesë 6 / / Poljoprivredno - Pashnjaci - Pashnjak 6 Klase / / Agriculture - pasture - 6th Class Pasture / /	1 / 1	Posedim individual / Individualna Drzavina / Single possessor	
P-70101018-00211-2	VITTI / VITINA / VITI	Devajë / Devaja / Devajë	PARCELE / PARCELA / parcel	Pronë shoqërore Društvena Imovina Socially owned Land		VISOCA / VISOCA / VISOCA	81412	Bujqësore - Kullosat - Kullosë E Klasesë 6 / / Poljoprivredno - Pashnjaci - Pashnjak 6 Klase / / Agriculture - pasture - 6th Class Pasture / /	1 / 1	Posedim individual / Individualna Drzavina / Single possessor	



P-7010161e-052124	VITI/ VITINA/ VITI	Devaja / Devaja / Devaja	PARCEL,Ë / PARCELA / parcel	Pranë shoqërore Drushvenc Imovira Socially owned Land / R		VISOÇA / VISOÇA / VISOÇA	206276	Bujqësore - Kulloset - Kullosë E Klases 6 / / Poljopivirčno - Pashnjaci - Pashnjak 6 Klase / / Agriculture - pasture - 6th Class Pasture / /	1 / 1	Posedim individual / Individualna Drzavina / Single possessor	KOSOVES 23.05.2018
-------------------	--------------------------	--------------------------------	-----------------------------------	--	--	--------------------------------	--------	--	-------	---	-----------------------



Republika e Kosovës
Republica Kosovo-Republic of Kosovo
Qeveria - Vlada - Government

Ministria e Mjetit, Planifikimit Hapësinor dhe Infrastrukturës / Ministarstvo Živote Sredine, Prostornog Planiranja i Infrastrukture /
Ministry of Environment, Spatial Planning and Infrastructure

AGJENCIA KADASTRALE E KOSOVËS / KATASTARSKA AGENCIJA KOSOVA / KOSOVO CADASTRAL AGENCY

CERTIFIKATË / CERTIFIKAT / CERTIFICATE

NJËSIA KADASTRALE / KATASTARSKA JEDINICA / CADASTRAL UNIT : P-70101012-00641-1

Numri i lëndës / Broj Predmet / Case Referent Number:
Data dhe koha e lëshimit / Datum i vreme izdavanja / Date and time of submission:
Komuna / Opština / Municipality:
Zona kadastrale / Katastarska Zona / Cadastral Zone:
Zyra Kadastrale Komunale / Opštinska Katastarska Kancelarija / Municipal Cadastral Office:


2038/2023
07.12.2023 - 10:06
VITI / VITINA / VITI
Budrikë E Epërme / Gorinja Budrika / Budriqë E Epërme
VITI / VITINA / VITI

A. TË DHËNAT PËR NJËSINË KADASTRALE / PODACI O KATASTARSKOJ JEDINICI / CADASTRAL UNIT DATA

Numri i njësisë kadastrale Broj katastarske jedinice Cad. Unit. No.	Lloji i njësisë Vrsta jedinice Unit Type	Lloji i pronës Vrsta imovine Property Type	Zona U/R G/S U/R	Sipërfaqja Površina Area (m ²)	Përkthim Opis Description	Krijuar më datën Uradjeno na dan Created On	Azhuruar Azurirano Updated
P-70101012-00641-1	PARCELË / PARCELA / PARCEL	Pronë shoqërore / Društvena Imovina / Socially owned Land	Rural	155000	ne baze te kerkeses dalje ne teren nr.07.952-10/36 dt.18.05.2009 ne baze te vendimit te K.K. Viti nr.463/9 dt.10.05.1968 Ne baze te kerkeses per rindarje fizike nr. 83/2016, dt. 07.06.2016, Vendimi i Kuvendit Komunal nr. 01-013/1640, dt.10.12.2015	08.06.2016	08.06.2016

A.1 ADRESA E NJËSISË KADASTRALE / ADRESA KATASTARSKE JEDINICE / CADASTRAL UNIT ADDRESS

Vendi i quajtur Mesto zvano Called place	Kodi Postal Poštanski Kod Postal Code	Emri i rrugës Naziv ulice Street name	Krijuar më datën Uradjeno na dan Created On	Azhuruar Azurirano Updated
BATENICA			08.06.2016	08.06.2016



M. K. K.

A.2 LLOJTI SHRYTËZIMIT / VRSTA KORISCENJA / TYPE OF USE

Numri i Proje Numër	Lloji i shrytëzimit të parcelës Vrsta koriscenja parcelë Parcel Type Of Use	Shrytëzimi aktual i parcelës Trenime koriscenje parcelë Parcel Current Use	Kualiteti i klases Kualitet klase Quality Class	Siç shprehet në Aktin e Krahut të Përbashkët të K.K. Viti
1	Bujqësore/Pojoprivredno/Agriculture	Arat/Njive/Arable	Arë E Klases 3/Njiva 3 Klase/3rd Class Arable Land	155000

B. PRONARI/POSEDUESI - VLASNIK/DRŽALAC - OWNER/POSSESSOR

Të drejtat e Prava Rights	Emri i Ime Name	Nr. personal i Licent ID. No.	Vendbanimi Prebivaliste Resident	Kodi postar Poštanski kod Postal code	Hollësitë e adresës Pojedinositi adrese Address details	Pjesa e pronës Deo imovine Share quota	Pershkrimi Opis Description	Azhuruar Azurirano Updated
Poseidim individual / Individualna Drzavina / Single possessor	Komuna e Vitisë	600424486	/// /		28 NËNTORI	1/1	ne baze te kerkeses dalje ne teren nr.07.952-10/36 dt.18.05.2009 ne baze te vendimit te K.K. Viti nr.463/9 dt.10.05.1968	08.06.2016



Republika e Kosovës
Republika Kosova-Republic of Kosovo
Qeveria - Vlada - Government

Ministria e Mjedetit, Planifikimit Hapësinor dhe Infrastrukturës / Ministerstvo Životne Sredine, Prostornog Planiranja i Infrastrukture /
AGJENCIA KADASTRALE E KOSOVËS / KATASTARSKA AGENCIJA KOSOVA / KOSOVO CADASTRAL AGENCY

EKSTRAKT NGA CERTIFIKATA / IZVOD IZ CERTIFIKATA / EXTRACT OF CERTIFICATE

PERSONI / OSOBA / PERSON : DRUSHTVENA SVOJINA


Numri i lëndës / Broj Predmet / Case Referent Number: 2038/2023
Data dhe koha e lëshimit / Datum i vreme izdavanja / Date and time of submission: 07.12.2023 - 10:33
Komuna / Opština / Municipality: VITI / VITTINA / VITI
Zyra Kadastrale Komunale / Opštinska Katastarska Kancelarija / Municipal Cadastral Office: VITI / VITTINA / VITI

A. TË DHËNAT PËR PERSONIN / PODACI O OSOBI / PERSON'S DATA

Mbiemri/Emri i apartimit (biznesit) Prezime/ Naziv postovanja (biznisa) Last Name / Business Name	Emri Ime First Name	Emri i babait Ime oca Father's Name	Gjinia Pol Gender	Nr.-personal/ biznesit Licenti broj/broj postovanja ID. No.	Shteti i shtetësisë apo regjistrimit Država državljanstva ili uknjženja Country of citizenship	Ditëlindja/ Data e themelimit Rodendan/Dan osnivanja Date of Birth/Establishment	Krijuar më datën Urađeno na dan Created On	Azhuruar Ažurirano Updated
DRUSHTVENA SVOJINA			/	KCID0105820	KOSOVA / KOSOVA / KOSOVO			

A.1 ADRESA E PERSONIT / ADRESA OSOBE / PERSON'S ADDRESS

Vendbanimi Prebivaliste Resident	Kodi Postal Poštanski Kod Postal Code	Hollësitë e adresës Pojednosti adrese Address Details	Adresa tjetër Druga adresa Other address	Azhuruar Ažurirano Updated
GUSHICË / GUSICA / GUSHICË		S.O.VITTINA 25		



B. NJESIA KADASTRALE/ KATASTARSKA JEDINICA/CADASTRAL UNIT

Njesia kadastrale Katastarska jedinica Cadastral unit	Komuna / Opština / Municipality	Zona kadastrale Katastarska zona Cadastral zone	Lloji i njësise Vrsta jedinice Unit type	Tipi i pronës Tipi imovine Property Type	Kati/ Katet Br-Sprat a/ Spratova Floor number	Vendi i quajtur Zvano mesto Place name	Sipërfaqja Površina Area	Shfrytëzimi aktual/Kultura- klasa Aktualna upotreba/ Kultura-klasa Actual use/Culture-class	Pjesa e pronës Deo imovine Share quota	Lloji i së drejtës Vrsta prava Type of the right	Azhuruar Aktualno Updated
P-70101016-00498-0	VITI / VITINA / VITI	Gushicë / Gushica / Gushicë	PARCELE / PARCELA / parcel	Pronë shoqërore Društvena Imovina Socially owned Land		MUHAXHER MAHALA UTRINA / MUHAXHER MAHALA UTRINA / MUHAXHER MAHALA UTRINA	10392	Bujqësore - Kulllosat - Kulllosë E Klases 5 / / Poljoprivredno - Pashnjaci - Pashnjak 5 Klase / / / Agriculture - pasture - 5th Class Pasture / / /	1 / 1	Posedim individual / Individualna Drzavina / Single possessor	
P-70101016-00499-0	VITI / VITINA / VITI	Gushicë / Gushica / Gushicë	PARCELE / PARCELA / parcel	Pronë shoqërore Društvena Imovina Socially owned Land		MUHAXHER MAHALA UTRINA / MUHAXHER MAHALA UTRINA / MUHAXHER MAHALA UTRINA	4785	Bujqësore - Kulllosat - Kulllosë E Klases 6 / / / Poljoprivredno - Pashnjaci - Pashnjak 6 Klase / / / Agriculture - pasture - 6th Class Pasture / / /	1 / 1	Posedim individual / Individualna Drzavina / Single possessor	
P-70101016-00500-0	VITI / VITINA / VITI	Gushicë / Gushica / Gushicë	PARCELE / PARCELA / parcel	Pronë shoqërore Društvena Imovina Socially owned Land		MUHAXHER MAHALA UTRINA / MUHAXHER MAHALA UTRINA / MUHAXHER MAHALA UTRINA	13896	Bujqësore - Kulllosat - Kulllosë E Klases 5 / / / Poljoprivredno - Pashnjaci - Pashnjak 5 Klase / / / Agriculture - pasture - 5th Class Pasture / / /	1 / 1	Posedim individual / Individualna Drzavina / Single possessor	
P-70101016-00501-0	VITI / VITINA / VITI	Gushicë / Gushica / Gushicë	PARCELE / PARCELA / parcel	Pronë shoqërore Društvena Imovina Socially owned Land		MUHAXHER MAHALA UTRINA / MUHAXHER MAHALA UTRINA / MUHAXHER MAHALA UTRINA	9205	Bujqësore - Kulllosat - Kulllosë E Klases 5 / Tokë Ndërtimore - Shtëpi-Ndërtese - / / Poljoprivredno - Pashnjaci - Pashnjak 5 Klase / Gradëvinsko zemljište - Kuca- Zgrada - / / Agriculture - pasture - 5th Class Pasture / Construction land - House-Building - /	1 / 1	Posedim individual / Individualna Drzavina / Single possessor	

17.07.2024

1

P-70101016-00529-0	VITI / VITINA / VITI	Gushicë / Gusica / Gushicë	PARCELE / PARCELA / parcel	Pronë shoqërore Drushvena Imovina Socially owned Land	MUHAXHER MAHALA VISHE DANA / MUHAXHER MAHALA VISHE DANA / MUHAXHER MAHALA VISHE DANA / MUHAXHER MAHALA VISHE DANA	11070	Bujqësore - Kulllosat - Kulllosë E Klases 5 / / Poljoprivredno - Pashnjaci - Pashnjak 5 Klase / / Agriculture - pasture - 5th Class Pasture / /	1 / 1	Posehim individual / Individualna Drazavina / Single possessor
P-70101016-00528-0	VITI / VITINA / VITI	Gushicë / Gusica / Gushicë	PARCELE / PARCELA / parcel	Pronë shoqërore Drushvena Imovina Socially owned Land	MUHAXHER MAHALA KOD G. / MUHAXHER MAHALA KOD G. / MUHAXHER MAHALA KOD G. / MUHAXHER MAHALA KOD G.	2804	Bujqësore - Kulllosat - Kulllosë E Klases 4 / / Poljoprivredno - Pashnjaci - Pashnjak 4 Klase / / Agriculture - pasture - 4th Class Pasture / /	1 / 1	Posehim individual / Individualna Drazavina / Single possessor
P-70101016-00527-0	VITI / VITINA / VITI	Gushicë / Gusica / Gushicë	PARCELE / PARCELA / parcel	Pronë shoqërore Drushvena Imovina Socially owned Land	MUHAXHER MAHALA KOD GROBLJ / MUHAXHER MAHALA KOD GROBLJ / MUHAXHER MAHALA KOD GROBLJ / MUHAXHER MAHALA KOD GROBLJ	6416	Bujqësore - Kulllosat - Kulllosë E Klases 6 / / Poljoprivredno - Pashnjaci - Pashnjak 6 Klase / / Agriculture - pasture - 6th Class Pasture / /	1 / 1	Posehim individual / Individualna Drazavina / Single possessor
P-70101016-00503-0	VITI / VITINA / VITI	Gushicë / Gusica / Gushicë	PARCELE / PARCELA / parcel	Pronë shoqërore Drushvena Imovina Socially owned Land	MUHAXHER MAHALA VISHE DANA / MUHAXHER MAHALA VISHE DANA / MUHAXHER MAHALA VISHE DANA	16364	Bujqësore - Kulllosat - Kulllosë E Klases 5 / / Poljoprivredno - Pashnjaci - Pashnjak 5 Klase / / Agriculture - pasture - 5th Class Pasture / /	1 / 1	Posehim individual / Individualna Drazavina / Single possessor
P-70101016-00529-0	VITI / VITINA / VITI	Gushicë / Gusica / Gushicë	PARCELE / PARCELA / parcel	Pronë shoqërore Drushvena Imovina Socially owned Land	MUHAXHER MAHALA IZA SHKOLE / MUHAXHER MAHALA IZA SHKOLE / MUHAXHER MAHALA IZA SHKOLE / MUHAXHER MAHALA IZA SHKOLE	27085	Bujqësore - Kulllosat - Kulllosë E Klases 5 / / Poljoprivredno - Pashnjaci - Pashnjak 5 Klase / / Agriculture - pasture - 5th Class Pasture / /	1 / 1	Posehim individual / Individualna Drazavina / Single possessor







Republika e Kosovës
Republic of Kosovo
Qeveria - Vlada - Government

Ministria e Mjedisit, Planifikimit Hapësinor dhe Infrastrukturës / Ministarstvo Životne Sredine, Prostornog Planiranja i Infrastrukture /
AGJENCIA KADASTRALE E KOSOVËS / KATASTARSKA AGENCIJA KOSOVA / KOSOVO CADASTRAL AGENCY

EKSTRAKT NGA CERTIFIKATA / IZVOD IZ CERTIFIKATA / EXTRACT OF CERTIFICATE

PERSONI / OSOBA / PERSON : Komuna e Vitisë

Numri i lëndës / Broj Predmet / Case Referent Number:
Data dhe koha e lëshimit / Datum i vreme izdavanja / Date and time of submission:
Komuna / Opština / Municipality:
Zyra Kadastrale Komunale / Opštinska Katastarska Kancelarija / Municipal Cadastral Office:

2071/2023
18.12.2023 - 09:01
VITI / VITINA / VITI
VITI / VITINA / VITI

A. TË DHËNAT PËR PERSONIN / PODACI O OSOBI / PERSON'S DATA

Mbientri/Emri i afatizmit (biznesit) Prezime/ Naziv poslovanja (biznisa) Last Name / Business Name	Emri Ime First Name	Emri i babait Ime oca Father's Name	Gjinia Pol Gender	Nr. personal/ biznesit Lëni broj/broj poslovanja ID. No.	Shteti i shtetësisë apo regjistrimit Drzava državljanstva ili uknjženja Country of citizenship	Ditëlindja/Data e themelimit Rodendan/Dan osnivanja Date of Birth/Establishment	Krijuar më datën Uradjeno na dan Created On	Azhuruar Ažurirano Updated
Komuna e Vitisë			/	600424486	KOSOVA/ KOSOVA/ KOSOVO		29.12.2020	

A.1 ADRESA E PERSONIT / ADRESA OSOBE / PERSON'S ADDRESS

Vendbanimi Prebivaliste Resident	Kodi Postal Poštanski Kod Postal Code	Hollësitë e adresës Pojednosti adrese Address Details	Adresa tjetër Druga adresa Other address	Azhuruar Ažurirano Updated
/	/	28 NËNTORI		



Signature



B. NJESIA KADASTRALE/ KATASTARSKA JEDINICA/CADASTRAL UNIT

Njësia kadastrale Katastarska jedinica Cadastral unit	Komuna / Opština / Municipality	Zona kadastrale Katastarska zona Cadastral zone	Lloji i njësise Vrsta jedinice Unit type	Tipi i pronës Tip imovine Property Type	Kati/ Katet Br-Sprat a/ Spratova Floor number	Vendi i quajtur Zvano mesto Place name	Sipërfaqja Površina Area	Shfrytëzimi aktual/Kultura- klasa Aktualna Kultura-klasa upotreba/ Actual use/Culture-class	Pjesa e pronës Deo Imovine Share quota	Lloji i së drejtës Vrsta prava Type of the right	Azhurnuar Ažurirano Updated
P-70101003-01840-0	VITI / VITINA / VITI	Bingë / Binac / Bingë	PARCELE / PARCELA / parcel	Pronë shoqërore Društvena Imovina Socially owned Land /		MEÇEVAC / MEÇEVAC / MEÇEVAC	8900	Bujqësore - Arat - Arë E Klasës 7 / / Poljoprivredno - Njive - Njiva 7 Klase / / Agriculture - Arable - 7th Class Arable Land / /	1 / 1	Posedim individual / Individualna Drzavina / Single possessor	
P-70101003-01846-0	VITI / VITINA / VITI	Bingë / Binac / Bingë	PARCELE / PARCELA / parcel	Pronë shoqërore Društvena Imovina Socially owned Land /		MEÇEVAC / MEÇEVAC / MEÇEVAC	14910	Bujqësore - Arat - Arë E Klasës 7 / / Poljoprivredno - Njive - Njiva 7 Klase / / Agriculture - Arable - 7th Class Arable Land / /	1 / 1	Posedim individual / Individualna Drzavina / Single possessor	





Republika e Kosovës

Republika Kosovo-Republic of Kosovo

Qeveria - Vlada - Government

Ministria e Mjedisit, Planifikimit Hapësinor dhe Infrastrukturës / Ministarstvo Životne Sredine, Prostornog Planiranja i Infrastrukture /

Ministry of Environment, Spatial Planning and Infrastructure

AGJENCIA KADASTRALE E KOSOVES / KATASTARSKA AGENCIJA KOSOVA / KOSOVO CADASTRAL AGENCY

CERTIFIKATË / CERTIFIKAT / CERTIFICATE

NJËSIA KADASTRALE / KATASTARSKA JEDINICA / CADASTRAL UNIT : P-70101007-02591-0

Numri i lëndës / Broj Predmet / Case Referent Number:

2066/2023

Data dhe koha e lëshimit / Datum i vreme izdavanja / Date and time of submission:

15.12.2023 - 10:39

Komuna / Opština / Municipality:

VITI / VITINA / VITI

Zona kadastrale / Katastarska Zona / Cadastral Zone:

Viti / Vitina / Viti

Zyra Kadastrale Komune / Opštinska Katastarska Kancelarija / Municipal Cadastral Office:

VITI / VITINA / VITI

A. TË DHËNAT PËR NJËSINË KADASTRALE / PODACI O KATASTARSKOJ JEDINICI / CADASTRAL UNIT DATA

Numri i njësise kadastrale Broj Katastarske Jedinice Cad. Unit. No.	Lloji i njësise Vrsta Jedinice Unit Type	Lloji i pronës Vrsta Imovine Property Type	Zona U/R G/S U/R	Sipërfaqja Površina Area (m ²)	Përkthim Opis Description	Krijuar më datën Uradjeno na dan
P-70101007-02591-0	PARCELE / PARCELA / PARCEL	Pronë shoqërore / Društvena Imovina / Socially owned Land	Urban	6003		24.02.2014

A.1 ADRESA E NJËSISË KADASTRALE / ADRESA KATASTARSKE JEDINICE / CADASTRAL UNIT ADDRESS

Vendi i quajtur Mesto zvano Called place	Kodi Postal Poštanski Kod Postal Code	Emri i rrugës Naziv ulice Street name	Krijuar më datën Uradjeno na dan Created On
			24.02.2014



A.2 LLOJI I SHFRYTËZIMIT / VRSTA KORISCENJA / TYPE OF USE

Numri Broj Number	Lloji i shfrytëzimit të parcelës Vrsta koriscenja parcelle Parcel Type Of Use	Shfrytëzimi aktual i parcelës Trenuto koriscenje parcelle Parcel Current Use	Kualiteti i klasës Kualiteti i klasës Quality Class	Sipërfaqja Površina Area
1	Tokë Ndërtimore/Gradjevinisko zemljište/Construction land	Shtëpi-Ndërtese/Kuca-Zgrada/House-Building		6003

B. PRONAR/POSEDUESI - VLASNIK/DRŽALAC - OWNER/POSSESSOR

Të drejtat Prava Rights	Emri Ime Name	Nr. personal Liceni broj ID. No.	Vendbanimi Prebivalište Resident	Kodi postal Poštanski kod Postal code	Hollësitë e adresës Pojednostoi adrese Address details	Pjesa e pronës Deo imovine Share quota	Pershkrimi Opis Description
Posedim individual / Individualna Druzavina / Single possessor:	Komuna e Vitisë	600424486	///		28 NËNTORI	1/1	permisim i emri.





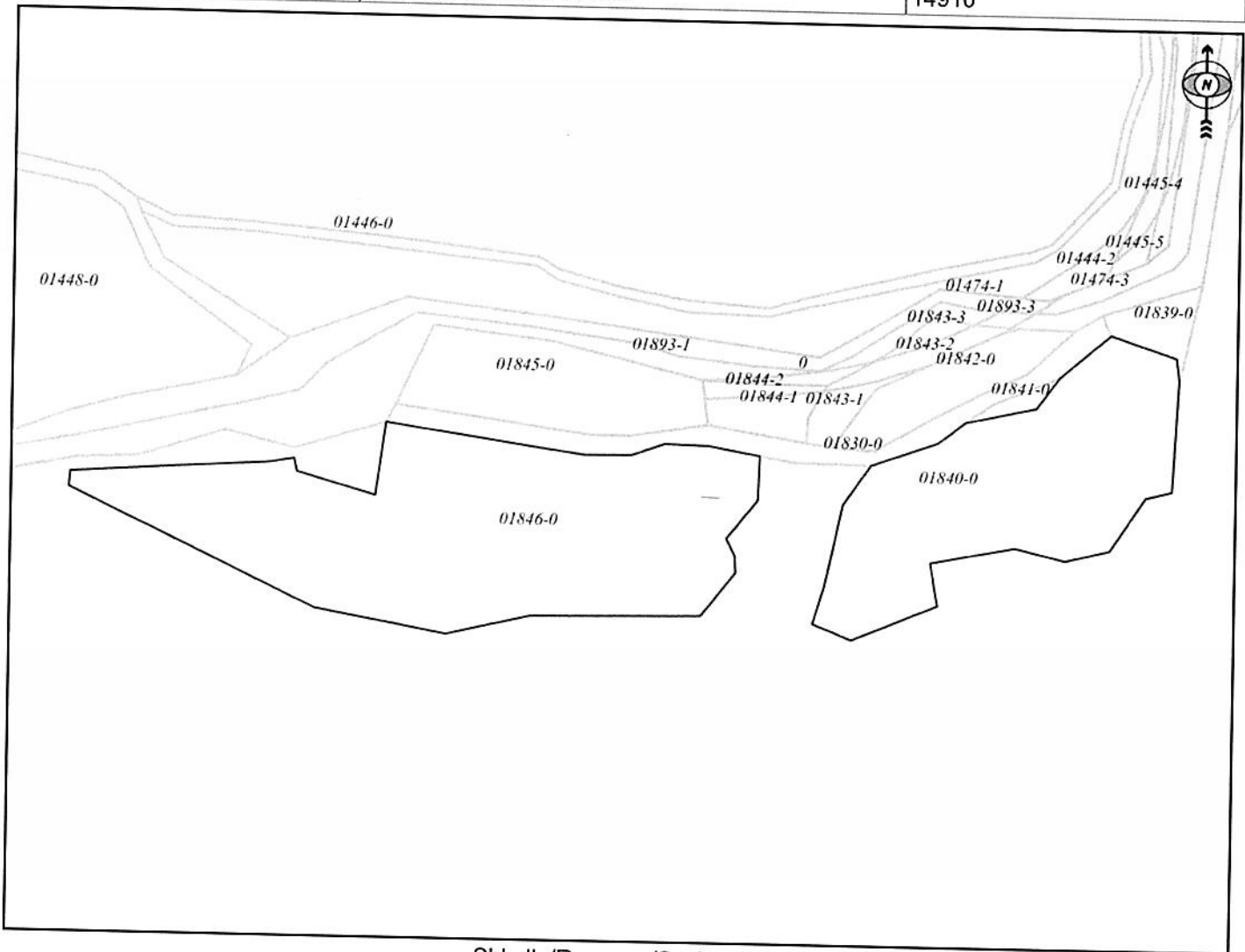
REPUBLIKA E KOSOVËS / REPUBLIKA KOSOVA / REPUBLIC OF KOSOVO
QEVERIA E KOSOVËS / VLADA KOSOVA / GOVERNMENT OF KOSOVA
MINISTRIA E MJEDISIT, PLANIFIKIMIT HAPËSINOR DHE INFRASTRUKTURËS
MINISTARSTVO ŽIVOTNE SREDINE, PROSTORNOG PLANIRANJA I INFRASTRUKTURE
MINISTRY OF ENVIRONMENT, SPATIAL PLANNING AND INFRASTRUCTURE

AGJENCIA KADASTRALE E KOSOVËS/ KATASTARSKA AGENCIJA KOSOVA/ KOSOVA CADASTRAL AGENCY

KOPJA E PLANIT / KOPIJA PLANA / COPY PLAN

Zyra Kadastrale Komunale/ Opštinska Katastarska Kancelarija /Municipal Cadastral Office : VITI
Zona Kadastrale / Katastarska Zona / Cadastral Zone: Binçë

Njësia/Jedinica/Unit	Tipi/Vrsta/Type	Sipërfaqja/Povšina/Area m ²
P-70101003-01840-0	Parcelë / Parcela / Parcel	8900
P-70101003-01846-0	Parcelë / Parcela / Parcel	14910



Shkalla/Razmera/Scale: 1:2664

2071/2023
Punoi/Obradio/Created: Kushtrim Imeri
Nënshkrimi/Potpis/Signature: _____
Shënim/Beleška/Note:



Data/ Data/Date: 18.12.2023
Koha/ Vreme/ Time: 09:25:17



REPUBLIKA E KOSOVËS / REPUBLIKA KOSOVA / REPUBLIC OF KOSOVO
QEVERIA E KOSOVËS / VLADA KOSOVA / GOVERNMENT OF KOSOVA
MINISTRIA E MJEDISIT, PLANIFIKIMIT HAPËSINOR DHE INFRASTRUKTURËS
MINISTARSTVO ŽIVOTNE SREDINE, PROSTORNOG PLANIRANJA I INFRASTRUKTURE
MINISTRY OF ENVIRONMENT, SPATIAL PLANNING AND INFRASTRUCTURE

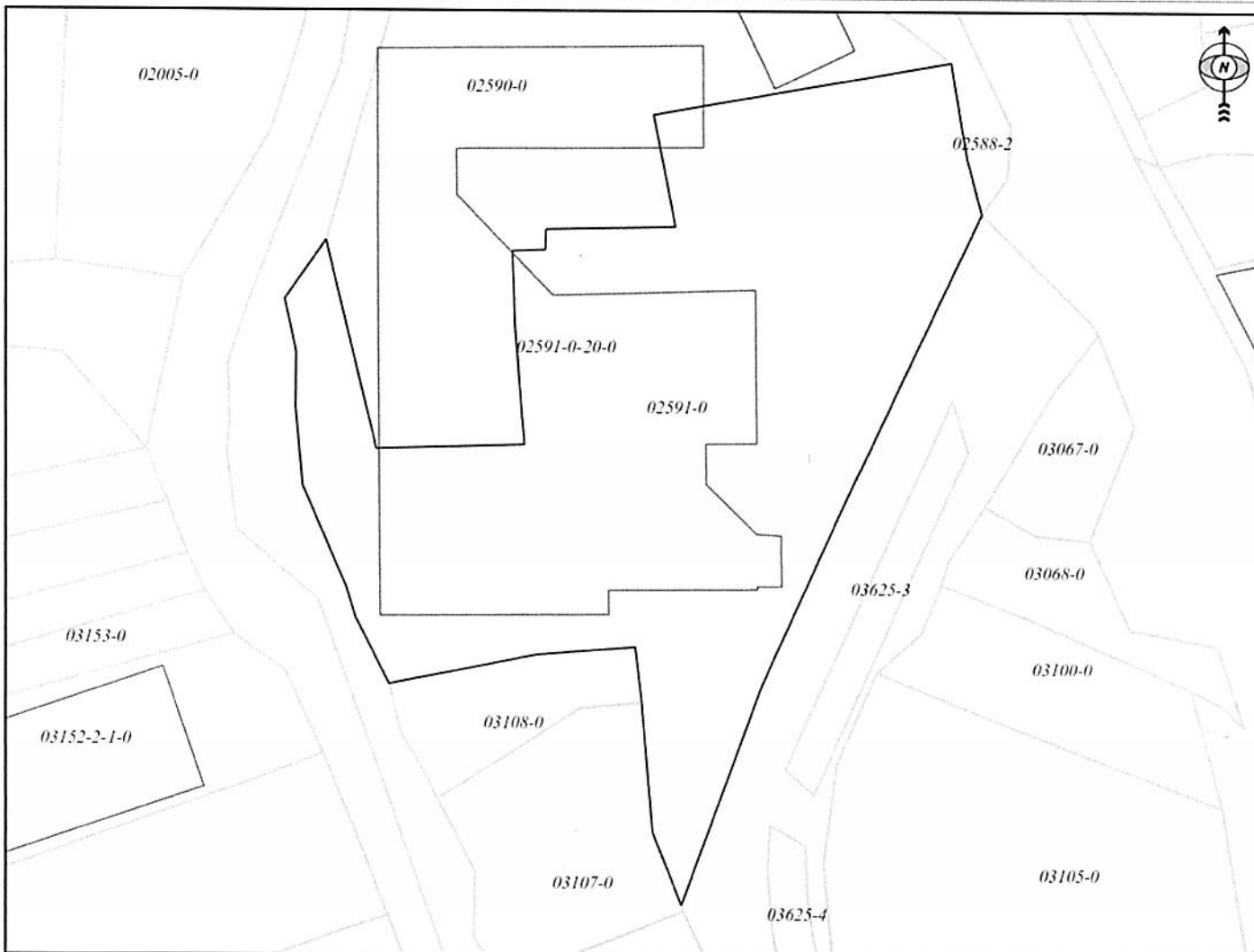
AGJENCIA KADASTRALE E KOSOVËS/ KATASTARSKA AGENCIJA KOSOVA/ KOSOVA CADASTRAL AGENCY

KOPJA E PLANIT / KOPIJA PLANA / COPY PLAN

Zyra Kadastrale Komunale/ Opštinska Katastarska Kancelarija /Municipal Cadastral Office : VITI

Zona Kadastrale / Katastarska Zona / Cadastral Zone: Viti

Njësia/Jedinica/Unit	Tipi/Vrsta/Type	Sipërfaqja/Povšina/Area m ²
P-70101007-02591-0	Parcelë / Parcela / Parcel	6003
O-70101007-02591-0-20-0		
O-70101007-02591-0-20-5-1-0	Pjesë e Ndërtesës / Deo zgrade / Part of Building	76



Shkalla/Razmera/Scale: 1:825

2066/2023/7
Punoi/Obradio/Created: Kushtrim Imeri
Nënshkrimi/Potpis/Signature:
Shënim/Beleška/Note:



Data/ Data/Date: 18.12.2023
Koha/ Vreme/ Time: 08:59:56