



Republika e Kosovës
Republika Kosova
Republic of Kosovo



REPUBLIKA E KOSOVËS - REPUBLIKA KOSOVA

KOMUNA E VITISË - OPSTINA VITINA

Pranuar - Prilajeno Me Datë 04-05-2026			
Nr. Komunit Org. Bzo	Numri Breg	Shifri Pranuar	Vlera Vrednost
07	110	05	486



Komuna e Vitisë
Opstina Vitina
Municipality Viti/na

Kuvendi i Komunës së Vitisë, në bazë të nenit 12, shkronja d të Ligjit për Vetëqeverisje Lokale Nr.03/L-40 (Gazeta Zyrtare e Kuvendit të Republikës së Kosovës Nr.28/2008), në bazë të nenit 21, paragrafi 1, nënparagrafi 1.3 të Ligjit Nr.06/L-92 për Dhënie në Shfrytëzim dhe Këmbim të Pronës së Paluajtshme të Komunës (Gazeta Zyrtare e Republikës së Kosovës Nr.10/03 prill 2019), neni 25, paragrafi 5 dhe 6 i Rregullorës Nr.09/2020 për përcaktimin e procedurave për dhënie në shfrytëzim dhe këmbim të pronës së paluajtshme të komunës, neni 36, paragrafi 36.2, shkronja d të Statutit të Komunës së Vitisë Nr.01-013/491, të datës 21.04.2011, Kuvendi i Komunës së Vitisë, në mbledhjen e mbajtur më datën 30.04.2026 miraton këtë:

V E N D I M

për dhënie në shfrytëzim prona e paluajtshme të komunës kompanisë kosovare për distribuim dhe furnizim me energji elektrike sh.a (KEDS) në Viti, për vendosjen e trafove elektrike

Neni 1

Me këtë, Kuvendi i Komunës së Vitisë miraton vendim të jepet në shfrytëzim prona e paluajtshme e Komunës, e cila i jepet në shfrytëzim afatshkurt kompanisë kosovare për distribuim dhe furnizim me energji elektrike Sh.a (KEDS) në Viti, pa procedura të konkurimit.

Neni 2

Me këtë vendim, prona e paluajtshme e cila do të jepet në shfrytëzim është parcela kadastrale me Nr.P-70101007-03627-0, pjesën prej 16m² nga sipërfaqja e përgjithshme prej 6029m², në vendin e quajtur "Bejram", shfrytëzimi aktual i parcelës rrugë e pakategorizume, e cila evidentohet në emër të Komunës së Vitisë, rrugët në Zonën Kadastrale në Viti.

Neni 3

Qëllimi i dhënies në shfrytëzim të pronës së paluajtshme të Komunës së Vitisë, e cekur në nenin 2 të vendimit është dhënie në shfrytëzim e pronës komunale, e cila është kërkuar nga KEDS në Viti.

Neni 4

Afati kohor për dhënie në shfrytëzim për trafot elektrike, të cilat shtrihen në parcelat kadastrale të cekura në nenin 2 të këtij vendimi janë (15) pesmbëdhjet vite, duke e ruajtur të drejtën e nderprerjes së kontratës në rastet specifike.

Neni 5

Prona e paluajtshme e cekur në nenin 2 të këtij vendimi jepet në shfrytëzim me kompenzim.

Neni 6

Mënyrat dhe kushtet e shfrytëzimit të pronës së paluajtshme komunale do të përcaktohen me kontratë, e cila lidhet dhe nënshkruhet në mes kryetarit të Komunës së Vitisë dhe përfaqësuesit të shfrytëzuesit.

Neni 7

Prona e paluajtshme komunale që jepet në shfrytëzim, e përshkruar në neni 2 të këtij vendimi, duhet të evidentohen në librat kadastral të Komunës.

Neni 8

Për zbatimin e këtij vendimi do të kujdeset kryetari i Komunës dhe drejtoritë kompetente të Komunës së Vitisë.

Neni 9

Pjesë përbërëse e këtij vendimi janë:

- Skica grafike;
- Kopja e planit, dhe
- Çertifikata e pronës.

Neni 10

Ky vendim hynë në fuqi 30 ditë pas dërgimit në autoritetin mbikëqyrës, në kuptim të nenit 8, lidhur me nenin 9 të Ligjit Nr.08/L284 për Shqyrtimin Administrativ të Akteve të Komunave Nr.08/L-284, (Gazeta Zyrtare e Kuvendit të Republikës së Kosovës Nr.24/27 Dhjetor 2024), nenin 5, paragrafi 1, si dhe nenin 8, lidhur me nenin 9, paragrafi 1, të Rregullores (QRK) Nr. 03/2026 për procedurën e shqyrtimit administrativ të akteve të komunave dhe shtatë (7) ditë pas publikimit në gjuhën zyrtare, në web faqe të Komunës së Vitisë.

Vendimi u dorëzohet:

1. Zyrës së Kryetarit;
2. Drejtorive kompetente;
3. MAPL-së; dhe
4. Arkivit.

KUVENDI I KOMUNËS SË VITISË
K R Y E S U E S I
Bekim Azizi





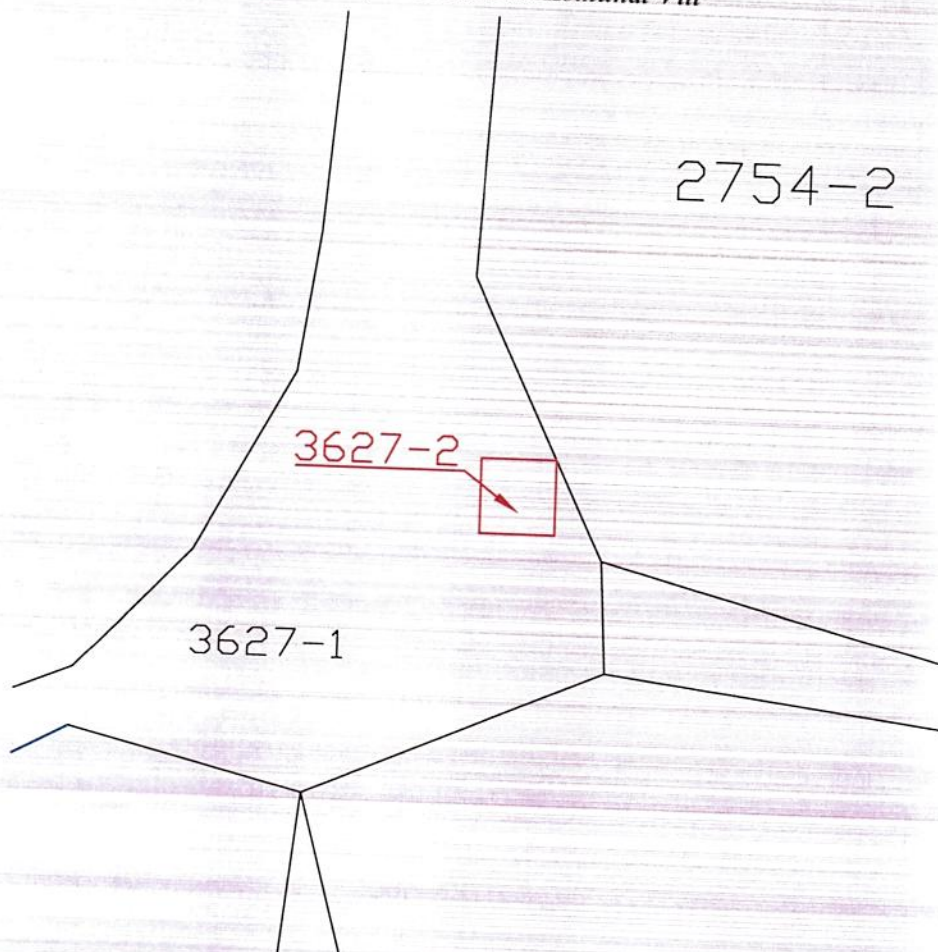
Propozim ndarje

Zyra Komunale Kadastrale/Opstinka Katastarska Kancelarija/Municipal Cadastral Office:
Zona Kadastrale/Katastarska Zona/Cadastral Zone:
Data e lëshimit/Datum izdavanja/Date of submission:

Viti/Vitina/Viti
Viti
23/04/2026 3:31:56 PM

Personi/Osoba/Person:

Pasuri Shoqërore Kuvendi Komunal-Viti



Nr.Br./No. _____

Nr. i njësisë Br. Jednica Unit No.	Shfrytëzimi aktual Aktuelna upotreba Actual use	Klasa Klasa Class	Vendi i quajtur Zvano mesto Place Name	Sipërfaqja Poversina Area	Vërejtje
				<i>m²</i>	
3627-2	Infrastrukturë	0	Berjam	16	

Kopja është identike me origjinalin e vet sipas gjendjes së fundit të operatit kadastral

Gjeodet

Arben SAHITI





Republika e Kosovës

Republika Kosovo-Republic of Kosovo
Qeveria - Vlada - Government

Ministria e Mjedisit dhe Planifikimit Hapësinor / Ministarstvo Životne Sredine i Prostornog Planiranja /
Ministry of Environment and Spatial Planning
AGJENCIA KADASTRALE E KOSOVËS / KATASTARSKA AGENCIJA KOSOVA / KOSOVO CADASTRAL AGENCY

CERTIFIKATË / CERTIFIKAT / CERTIFICATE

NJËSIA KADASTRALE / KATASTARSKA JEDINICA / CADASTRAL UNIT : P-70101007-03627-0

Numri i lëndës / Broj Predmet / Case Referent Number: 305/2026
Data dhe koha e lëshimit / Datum i vreme izdavanja / Date and time of submission: 23.04.2026 - 14:46
Zona / Opština / Municipality: VITI / VITINA / VITI
Zona kadastrale / Katastarska Zona / Cadastral Zone: Viti / Vitina / Viti
Kancelaria Kadastrale / Opštinska Katastarska Kancelarija / Municipal Cadastral Office: VITI / VITINA / VITI

TË DHËNAT PËR NJËSINË KADASTRALE / PODACI O KATASTARSKOJ JEDINICI / CADASTRAL UNIT DATA

Numri i njësies kadastrale Broj katastarske jedinice Cad. Unit. No.	Lloji i njësies Vrsta Jedinice Unit Type	Lloji i pronës Vrsta imovine Property Type	Zona U/R G/S U/R	Sipërfaqja Površina Area (m ²)	Përshkrim Opis Description	Krijuar më datën Uradjeno na dan Created On	Azhuruar Ažurirano Updated
P-70101007-03627-0	PARCELË / PARCELA / PARCEL	Pronë shoqërore / Društvena Imovina / Socially owned Land		6029			

1. ADRESA E NJËSISË KADASTRALE / ADRESA KATASTARSKE JEDINICE / CADASTRAL UNIT ADDRESS

Vendi i quajtur Mesto zvano Called place BEJRAM	Kodi Postal Poštanski Kod Postal Code 0	Emri i rrugës Naziv ulice Street name	Krijuar më datën Uradjeno na dan Created On	Azhuruar Ažurirano Updated
--	--	---	---	----------------------------------

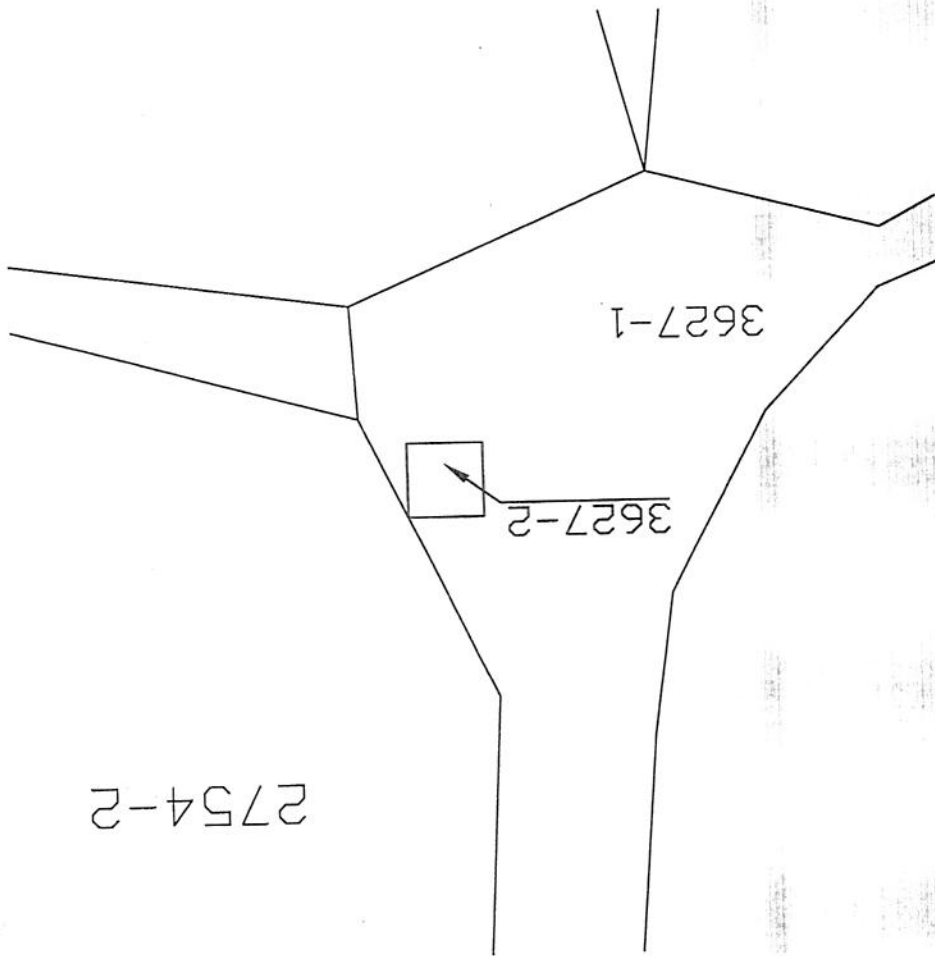


2. LLOJJI SHFRYTËZIMIT / VRSTA KORISCENJA / TYPE OF USE

Numri broj number	Lloji i shfrytëzimit të parcelës Vrsta korisçenja parcelle Parcel Type Of Use	Shfrytëzimi aktual i parcelës Trenutno korisçenje parcelle Parcel Current Use	Kualiteti i klasës Kvalitet klase Quality Class	Sipërfaqja Površina Area (m ²)
1	Infrastruktura/Infrastruktura/Infrastructure	Rrugë E Pakategorizuar/Nekategorisami Put/Uncategorized Road		6029

PRONARI/POSEDEDUESI - VLASNIK/DRŽALAC - OWNER/POSSESSOR

Të drejtat Prava Rights	Emri Ime Name	Nr. personal Licni broj ID. No.	Vendbanimi Prebivaliste Resident	Kodi postar Poštanski kod Postal code	Hollësitë e adresës Pojedinosni adrese Address details	Pjesa e pronës Deo imovine Share quota	Pershkrimi Opis Description	Azhuruar Ažurirano Updated
edim individual / ividualna Drzavina / gle possessor	KOMUNA E VITISË--- RRUGET	KCID0102133	VITI / VITINA / VITI /			1/1		



3627-1

3627-2

2754-2

KEDS	DEPARTAMENTI I SISTEMIT TE OPERIMIT	Nr.	KEDS-DSO-F-DSP-09
	KËRKESE PËR LEJE PUNE	Faqe	Faqe 1 prej 3
		Versioni	1.0

Data	11.09.2025
Për	Zyrja e Kryetarit Komuna Viti
Nga:	Divizioni i Rrjetit, Departamenti i Sistemit të Operimit
Lloji i kërkesës	Aplikim për lejim të ndërtimit të punëve elektrike, ndërtimore
Titulli i kërkesës	Ndërtimi i Trafostacionit te ri në Komunën e Vitise
Lokacioni/vendodhja	Rruga e Mugilles-Viti

KODI KYTA KOSOVA PËR Q. SISTRADIM ML ENERGIJE ELEKTRIKE - KEDS SH.A
 KOSOVO QUALITY DISTRIBUTION COMPANY - KEDS T.S.B.
 KOSOVO QUALITY DISTRIBUTION COMPANY - KEDS T.S.B.

KEDS - SH. A.

PËRMBAJTJA



REPUBLIKA E KOSOVES - REPUBLIKA KOSOVA
 KOMUNA E VITISE - OPSTINA VITINA

Nr. 794 dt. 11.09.25
 BILAN VI

Pranuar / Prilapen / Me Data 16-04-2026			
Nr. Trafostacionit (Gj. Rr.)	Drejtoria	Shtetperdorja (Prilap)	Vlera Vrednost
09-320/04-11769			

Kërkesë për shfrytëzimin e hapsirës publike – për ndërtimin e Trafostacionit Trafo Shtyllë Metalike 10(20)/04 kV për projektin që do të realizohet në regjionin në Komunën e Vitise.

Përshkrimi I kërkesës:

Kërkojmë nga titulli I lartëcekur që të na lejoj shfrytëzimin e hapsirës publike, për montimin e Trafostacionit 10(20)/0,4kV me sipërfaqe $S = (4 \times 4) m^2 = 16 m^2$ në vendin e kufizuar në foto.

Lokacioni gjendet ne Viti te Rruga e Mugilles me Numer te Parceles P-70101007-03627-0

Qëllimi I kërkesës:

Me qëllim të ndërtimit të trafostacionit të ri me rrjetë të tensionit të ulët, në vendbanimin e cekur më lartë, që konsumatorët të furnizohen me energji kualitative, për shkak se tensioni në këtë vend nuk është i nivelit të duhur.


Përfituesit e projektit:

Komuniteti në atë vendbanim

Personat kontaktues gjatë gjithë këtij procesi do të jenë:

Emri dhe mbiemri	Numri i kontaktit
Ibrahim Neziri	049 793 251

Kërkuar nga:
 Ibrahim Neziri
 Koordinator i Mirëmbajtjes



Aprovuar nga:
 Emin Emini
 Drejtor i Distriktit-DGL



DEPARTAMENTI I SISTEMIT TE OPERIMIT

Nr.

KEDS-DSO-F-DSP-09

Faqe

Faqe 3 prej 3

KËRKESE PËR LEJE PUNE

Versioni

1.0

